



**КОМИТЕТ ИВАНОВСКОЙ ОБЛАСТИ
ПО ГОСУДАРСТВЕННОЙ ОХРАНЕ ОБЪЕКТОВ КУЛЬТУРНОГО
НАСЛЕДИЯ**

П Р И К А З

« 29 » 07 2018

г. Иваново

№ 2-0

Об утверждении границ территории объекта культурного наследия местного (муниципального) значения «Ушаковское земское училище» (Ивановская обл., г. Иваново, Павлова ул., 15/26)

В соответствии с Федеральным законом от 25.06.2002 № 73-ФЗ «Об объектах культурного наследия (памятниках истории и культуры) народов Российской Федерации», Законом Ивановской области от 13.07.2007 № 105-ОЗ «Об объектах культурного наследия (памятниках истории и культуры) в Ивановской области», приказом Министерства культуры Российской Федерации от 04.06.2015 № 1745 «Об утверждении требований к составлению проектов границ территорий объектов культурного наследия», на основании «Проекта границ территории объекта культурного наследия муниципального значения «Ушаковское земское училище», расположенного по адресу: г. Иваново, ул. Павлова, 15/26», Иваново, 2017, **приказываю:**

1. Утвердить границы территории объекта культурного наследия местного (муниципального) значения «Ушаковское земское училище» (Ивановская обл., г. Иваново, Павлова ул., 15/26) (приложение).

2. Отделу государственной охраны объектов культурного наследия комитета Ивановской области по государственной охране объектов культурного наследия:

направить настоящий приказ в Министерство культуры Российской Федерации для внесения сведений в единый государственный реестр объектов культурного наследия (памятников истории и культуры) народов Российской Федерации;

направить настоящий приказ в Управление Федеральной службы государственной регистрации, кадастра и картографии по Ивановской области для внесения сведений в государственный кадастр недвижимости;

провести работу по размещению информации о границах территории объекта культурного наследия и режиме использования земельных участков в границах территории объекта культурного наследия в федеральной государственной

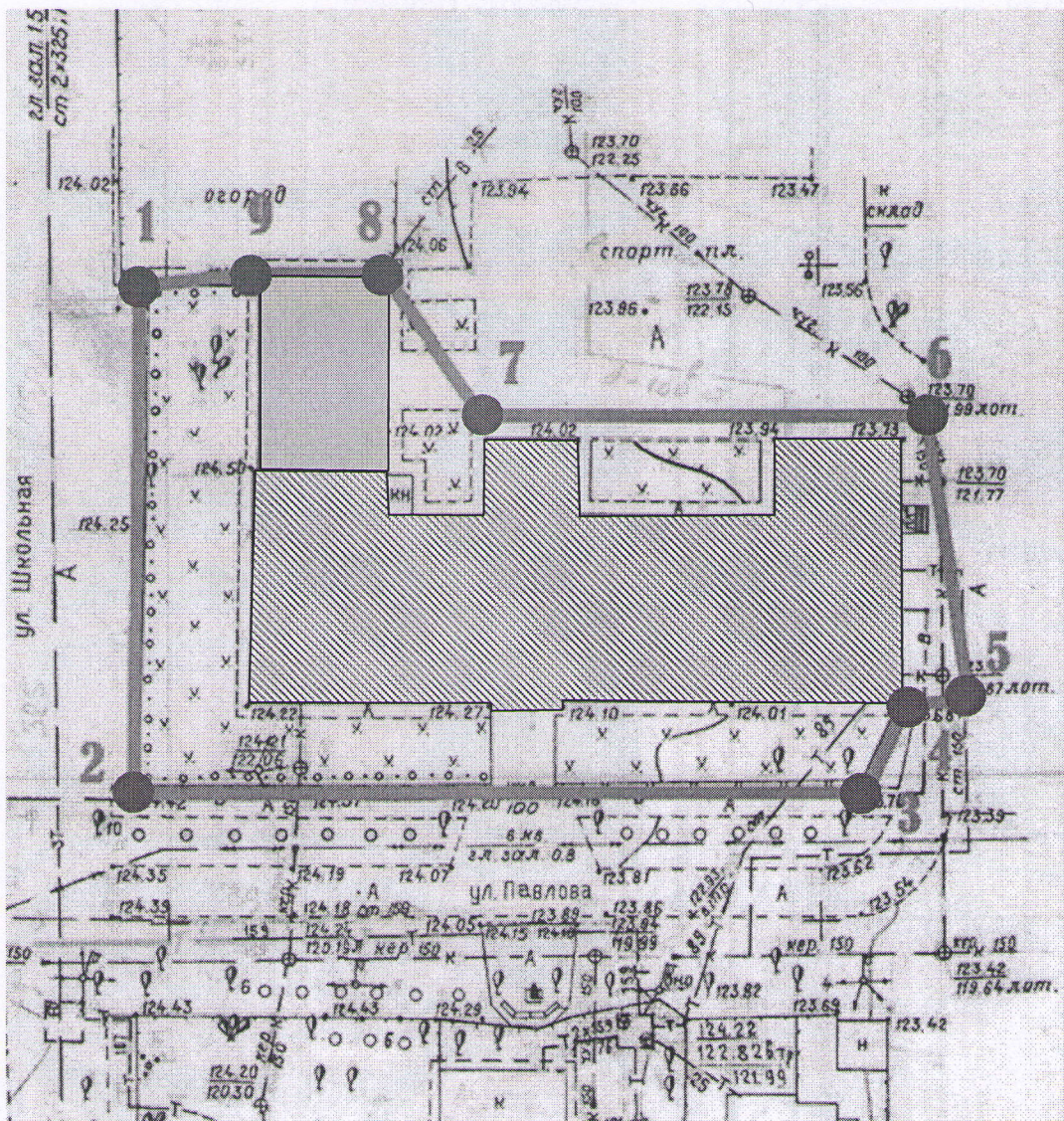
информационной системе территориального планирования.

**Председатель комитета
Ивановской области по
государственной охране
объектов культурного наследия**



А.С. Рожкова


ГРАНИЦЫ
территории объекта культурного наследия местного (муниципального)
значения «Ушаковское земское училище» (Ивановская обл., г. Иваново,
Павлова ул., 15/26)
(Масштаб 1:800)




Условные обозначения:



- объект культурного наследия местного (муниципального) значения;



- пристройка к объекту культурного наследия;



- территория объекта культурного наследия.

ОПИСАНИЕ

границ территории объекта культурного наследия местного (муниципального) значения «Ушаковское земское училище» (Ивановская обл., г. Иваново, Павлова ул., 15/26)

Граница территории объекта культурного наследия проходит:

Точки 1-2 от крайнего северо-западного угла забора (ограды) земельного участка образовательного учреждения (т. 1), на юг вдоль ограды до точки (угла) ее поворота на восток (т.2);

Точки 2-3 от т.2 на восток вдоль ограды участка до точки ее поворота (т.3);

Точки 3-4 от т.3 на север вдоль ограды до точки ее примыкания к воротам (т.4);

Точки 4-5 от т.4 на восток до восточных границ ворот на территорию объекта (т.5);

Точки 5-6 от т.5 на северо-запад до условной точки (т.6), находящейся на расстоянии 1 метр к северу и востоку от крайнего северо-восточного угла здания образовательного учреждения;

Точки 6-7 от т.6 на запад параллельно северному фасаду здания до условной точки (т.7), расположенной на 1 метр севернее северо-западного угла центрального ризалита с северного фасада;

Точки 7-8 от т.7 на северо-запад до ближайшего угла забора земельного участка (т.8);

Точки 8-9 от т.8 на запад вдоль северного фасада одноэтажной пристройки до ее крайнего северо-западного угла (т.9);

Точки 9-1 от т.9 на запад до т.1.

КООРДИНАТЫ

характерных (поворотных) точек границ территории объекта культурного наследия местного (муниципального) значения «Ушаковское земское училище» (Ивановская обл., г. Иваново, Павлова ул., 15/26)

Система координат местная г.Иваново

№ точки	X	Y
1	1198,63	1647,06
2	1159,71	1647,46
3	1160,23	1703,66
4	1166,67	1706,20
5	1166,56	1711,49
6	1187,60	1707,07
7	1188,09	1674,41
8	1199,44	1667,28
9	1198,77	1656,81

РЕЖИМ

использования земельных участков в границах территории объекта культурного наследия местного (муниципального) значения «Ушаковское земское училище» (Ивановская обл., г. Иваново, Павлова ул., 15/26)

Запрещается:

- строительство объектов капитального строительства и увеличение объемно-пространственных характеристик существующих объектов капитального строительства;

- проведение земляных, строительных, мелиоративных и иных работ, за исключением работ по сохранению объекта культурного наследия или его отдельных элементов;

- реконструкция, строительство капитальных вышек сотовой связи;

- установка рекламных конструкций;

- устройство автостоянок;

- самовольные посадки (порубки) деревьев;

- создание разрушающих вибрационных нагрузок динамическим воздействием на грунты.

Разрешается:

- ведение хозяйственной деятельности, не противоречащей требованиям обеспечения сохранности объекта культурного наследия и позволяющей обеспечить функционирование объекта культурного наследия в современных условиях;

- благоустройство территории, направленное на сохранение, использование и популяризацию объекта культурного наследия.