



ДЕПАРТАМЕНТ КУЛЬТУРЫ И КУЛЬТУРНОГО НАСЛЕДИЯ ИВАНОВСКОЙ ОБЛАСТИ

П Р И К А З

«30» «12» 2014 год

Иваново

№ 115

**Об утверждении границ территории объекта культурного наследия
регионального значения «Бывший дом Нечаева, в котором в годы первой
русской революции находилась подпольная типография Иваново-Вознесенской
организации РСДРП», расположенного по адресу:
Ивановская область, г. Иваново, ул. Звездная, 33**

В соответствии с пунктом 4 статьи 9.2, подпунктом 11 пункта 2 статьи 33
Федерального закона от 25.06.2002 № 73-ФЗ «Об объектах культурного наследия
(памятниках истории и культуры) народов Российской Федерации», постановлением
Правительства Ивановской области от 13.11.2012 № 464-п «Об утверждении
Положения о Департаменте культуры и культурного наследия Ивановской области»
п р и к а з ы в а ю:

утвердить:

границы территории объекта культурного наследия регионального значения
«Бывший дом Нечаева, в котором в годы первой русской революции находилась
подпольная типография Иваново-Вознесенской организации РСДРП» (основание:
решение Ивановского облисполкома от 31.05.1965 № 465), расположенного по
адресу: Ивановская область, г. Иваново, ул. Звездная, 33, согласно приложениям 1, 2
к настоящему приказу;

правовой режим использования земельного участка в границах территории
объекта культурного наследия регионального значения «Бывший дом Нечаева, в
котором в годы первой русской революции находилась подпольная типография
Иваново-Вознесенской организации РСДРП», расположенного по адресу:
Ивановская область, г. Иваново, ул. Звездная, 33, как объекта градостроительной
деятельности особого регулирования, согласно приложению 3 к настоящему
приказу.

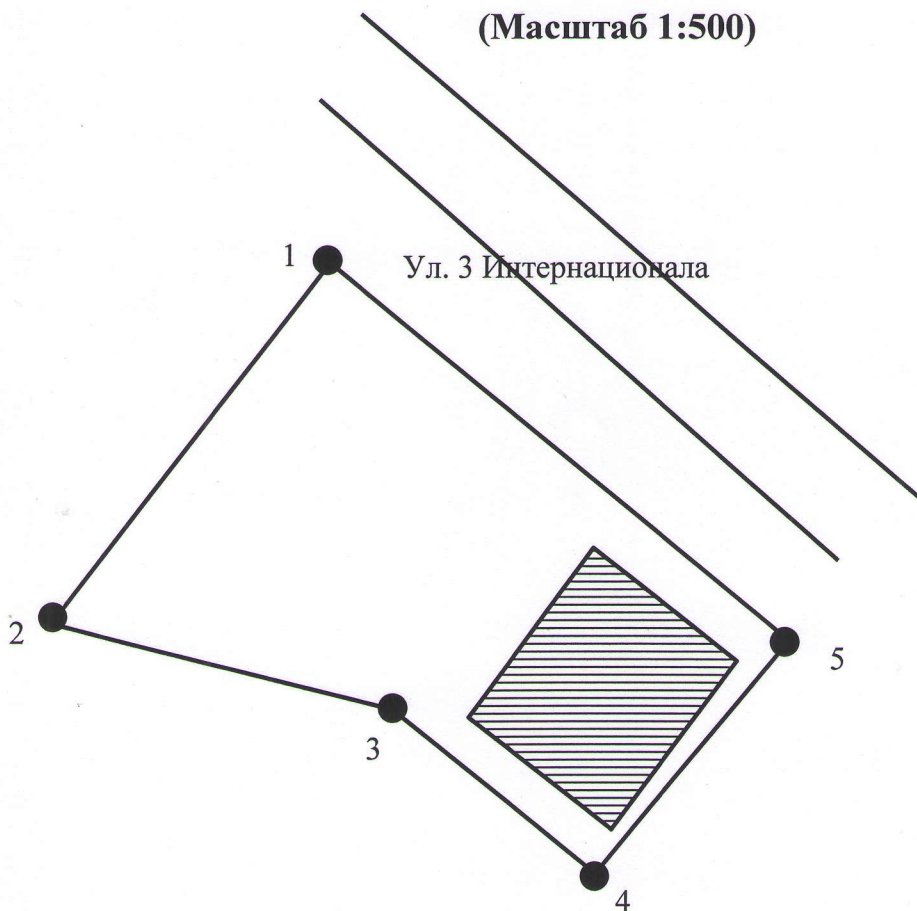
Начальник Департамента

Н.В. Трофимова


С Х Е М А

**границ территории объекта культурного наследия регионального значения
«Бывший дом Нечаева, в котором в годы первой русской революции
находилась подпольная типография Иваново-Вознесенской организации
РСДРП», расположенного по адресу:
Ивановская область, г. Иваново, ул. Звездная, 33**


(Масштаб 1:500)



Условные обозначения:



– объект культурного наследия;



– территория объекта культурного наследия.

О П И С А Н И Е

**границ территории объекта культурного наследия регионального значения
«Бывший дом Нечаева, в котором в годы первой русской революции
находилась подпольная типография Иваново-Вознесенской организации
РСДРП», расположенного по адресу:
Ивановская область, г. Иваново, ул. Звездная, 33**

Границы территории объекта культурного наследия регионального значения «Бывший дом Нечаева, в котором в годы первой русской революции находилась подпольная типография Иваново-Вознесенской организации РСДРП», расположенного по адресу: Ивановская область, г. Иваново, ул. Звездная, 33, (далее – объект культурного наследия) проходят:

Точки 1-2 от северного угла границы территории объекта культурного наследия, вдоль северо-западного фасада объекта культурного наследия – 27 метров на юго-запад до точки 2;

Точки 2-3 от западного угла границы территории объекта культурного наследия – 21 метр на юго-восток до точки 3;

Точки 3-4 от точки 3 излома границы территории объекта культурного наследия, вдоль юго-западного фасада объекта культурного наследия – 15 метров на юго-восток до точки 4;

Точки 4-5 от южного угла границы территории объекта культурного наследия, вдоль юго-восточного фасада объекта культурного наследия – 18 метров на северо-восток до точки 5;

Точки 5-1 от восточного угла границы территории объекта культурного наследия, вдоль северо-восточного фасада объекта культурного наследия – 35 метров на северо-запад до точки 1.

КООРДИНАТЫ

**характерных (поворотных) точек границ территории объекта культурного наследия регионального значения «Бывший дом Нечаева, в котором в годы первой русской революции находилась подпольная типография Иваново-Вознесенской организации РСДРП», расположенного по адресу:
Ивановская область, г. Иваново, ул. Звездная, 33**

Номер поворотной точки	Координаты	
	X	Y
1	3524.89	-2097.38
2	3503.68	-2115.32
3	3498.98	-2094.76
4	3488.50	-2083.22
5	3501.82	-2071.21

ОСОБЫЙ ПРАВОВОЙ РЕЖИМ
использования земельного участка в границах территории объекта
культурного наследия регионального значения «Бывший дом Нечаева, в
котором в годы первой русской революции находилась подпольная
типография Иваново-Вознесенской организации РСДРП», расположенного по
адресу: Ивановская область, г. Иваново, ул. Звездная, 33

Запрещается:

- реконструкция, строительство капитальных и временных зданий и сооружений (хозяйственные постройки, гаражи), расположенных на территории объекта культурного наследия, в том числе линейных объектов, вышек сотовой связи, установка информационных и рекламных конструкций, вывесок, навесов, киосков, автостоянок;

- ведение землеустроительных, земляных, строительных, мелиоративных, хозяйственных и иных работ, не связанных с сохранением объекта культурного наследия;

- использование пиротехнических средств и фейерверков;

- поиск, выявление объектов археологического наследия без разрешения (открытого листа);

- изменение границ земельного участка без заключения исполнительного органа государственной власти Ивановской области, уполномоченного в области государственной охраны объектов культурного наследия;

- создание разрушающих вибрационных нагрузок динамическим воздействием на грунты.

Разрешается по согласованию с исполнительным органом государственной власти Ивановской области, уполномоченным в области государственной охраны объектов культурного наследия:

- благоустройство территории объекта культурного наследия, направленное на сохранение, использование и популяризацию объекта культурного наследия, а также на сохранение и восстановление планировочных, типологических, масштабных характеристик его историко-градостроительной и природной среды;

- проведение работ, направленных на обеспечение визуального восприятия объекта культурного наследия в его историко-градостроительной и природной среде, в том числе сохранение и восстановление сложившегося в природном ландшафте соотношения открытых и закрытых пространств.