



ДЕПАРТАМЕНТ КУЛЬТУРЫ И КУЛЬТУРНОГО НАСЛЕДИЯ ИВАНОВСКОЙ ОБЛАСТИ

ПРИКАЗ

«06» сентября 2013 год

Иваново

№ 129

Об утверждении границ территории объекта культурного наследия федерального значения «Дом, в котором в октябре 1917 г. находился Совет рабочих и солдатских депутатов Иваново-Вознесенска и Военно-революционный комитет», расположенного по адресу: Ивановская область, Иваново, Ленина пр., 84

В соответствии с пунктом 1 статьи 9.1, подпунктом 11 пункта 2 статьи 33 Федерального закона от 25.06.2002 № 73-ФЗ «Об объектах культурного наследия (памятниках истории и культуры) народов Российской Федерации», пунктом 3.31 Положения о Департаменте культуры и культурного наследия Ивановской области, утвержденного Постановлением Правительства Ивановской области от 13.11.2012 № 464-п,

п р и к а з ы в а ю:

1. Утвердить границы территории объекта культурного наследия федерального значения (основание: Постановление Совета Министров РСФСР от 04.12.1974 №624) «Дом, в котором в октябре 1917 г. находился Совет рабочих и солдатских депутатов Иваново-Вознесенска и Военно-революционный комитет», расположенного по адресу: Ивановская область, Иваново, Ленина пр., 84, согласно приложениям 1-3 к настоящему приказу.

2. Установить особый правовой режим использования земель в границах территории объекта культурного наследия федерального значения «Дом, в котором в октябре 1917 г. находился Совет рабочих и солдатских депутатов Иваново-Вознесенска и Военно-революционный комитет», расположенного по адресу: Ивановская область, Иваново, Ленина пр., 84, (далее также – объект культурного наследия), как объекта градостроительной деятельности особого регулирования, согласно приложению 4.

3. Управлению государственной охраны объектов культурного наследия Департамента культуры и культурного наследия Ивановской области:

- уведомить заинтересованных лиц о принятии данного решения;
- обеспечить внесение сведений в единый государственный реестр объектов

культурного наследия (памятников истории и культуры) народов Российской Федерации, иные информационные системы, предусмотренные Федеральными законами.

**Начальник Департамента культуры и
культурного наследия Ивановской области**

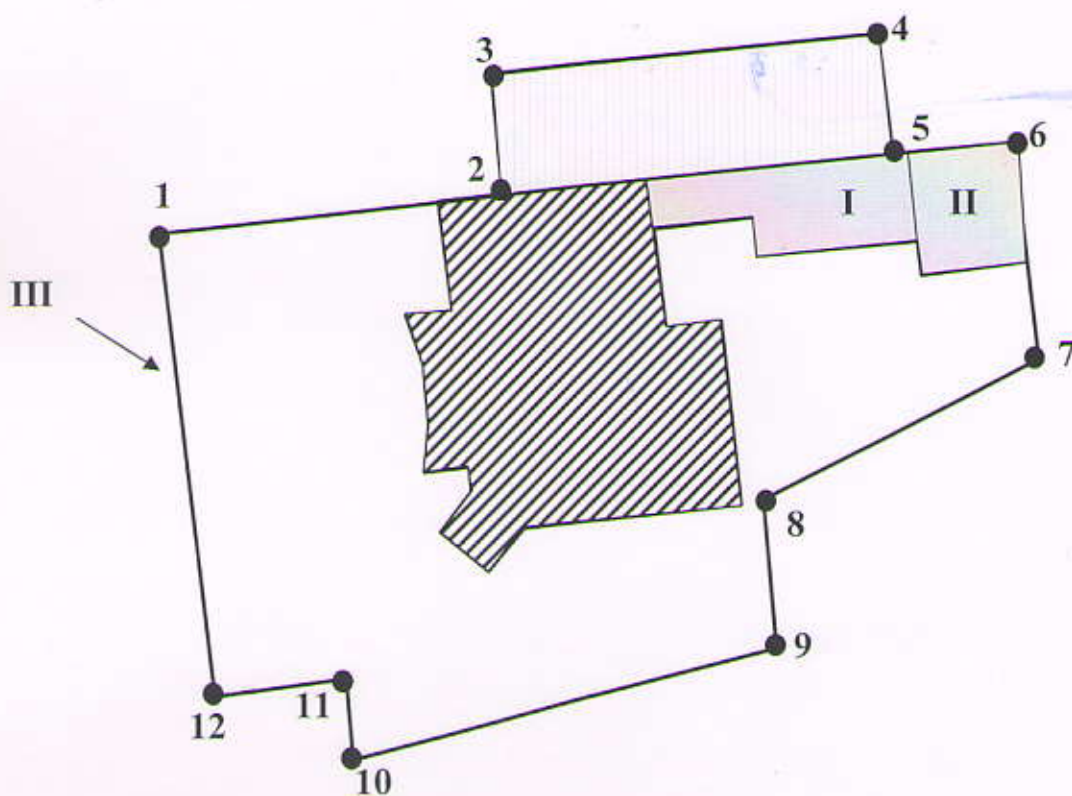


С.А. Шмелева

С Х Е М А

границ территории объекта культурного наследия федерального значения
«Дом, в котором в октябре 1917 г. находился Совет рабочих и солдатских депутатов
Иваново-Вознесенска и Военно-революционный комитет», расположенного по
адресу: Ивановская область, Иваново, Ленина пр., 84.

(Масштаб 1:500)




Условные обозначения:




- объект культурного наследия;



- территория объекта культурного наследия;



- пристройки к зданию объекта культурного наследия, входят в состав выявленного объекта культурного наследия «Усадьба Полушина И.Н.: - флигель»;



- пристройка к зданию объекта культурного наследия (не является памятником истории и культуры);

Ш

- ограда (забор) объекта культурного наследия, входит в состав выявленного объекта культурного наследия «Усадьба Полушина И.Н.: - ограда»

О П И С А Н И Е

границ территории объекта культурного наследия федерального значения «Дом, в котором в октябре 1917 г. находился Совет рабочих и солдатских депутатов Иваново-Вознесенска и Военно-революционный комитет», расположенного по адресу: Ивановская область, Иваново, Ленина пр., 84.

Граница территории объекта культурного наследия проходит:

Точки 1-2 от северо-западного угла ограды (забора) объекта культурного наследия (входящей в состав выявленного объекта культурного наследия («Усадьба Полушина И.Н.: - ограда») на северо-восток до юго-западного угла пристройки к зданию объекта культурного наследия.

Точки 2-3 от юго-западного угла пристройки к зданию объекта культурного наследия на север вдоль западного фасада пристройки к зданию объекта культурного наследия до северо-западного угла пристройки к зданию объекта культурного наследия.

Точки 3-4 от северо-западного угла пристройки к зданию объекта культурного наследия вдоль северного фасада пристройки к зданию объекта культурного наследия до северо-восточного угла пристройки к зданию объекта культурного наследия.

Точки 4-5 от северо-восточного угла пристройки к зданию объекта культурного наследия вдоль восточного фасада пристройки к зданию объекта культурного наследия до юго-восточного угла пристройки к зданию объекта культурного наследия.

Точка 5-6 от юго-восточного угла пристройки к зданию объекта культурного наследия вдоль северного фасада пристройки к зданию объекта культурного наследия (входящей в состав выявленного объекта культурного наследия («Усадьба Полушина И.Н.: - флигель»)) до северо-восточного угла пристройки к зданию объекта культурного наследия (входящей в состав выявленного объекта культурного наследия («Усадьба Полушина И.Н.: - флигель»)).

Точки 6-7 от северо-восточного угла пристройки к зданию объекта культурного наследия (входящей в состав выявленного объекта культурного наследия («Усадьба Полушина И.Н.: - флигель»)) на юг до поворота границы кадастрового участка объекта культурного наследия на юго-запад.

Точки 7-8 от точки 7 на юго-запад до излома границы кадастрового участка объекта культурного наследия на юг.

Точки 8-9 от точки 8 на юг до поворота границы кадастрового участка объекта культурного наследия на юго-запад.

Точки 9-10 от точки 9 на юго-запад до поворота границы кадастрового участка объекта культурного наследия на север.

Точки 10-11 от точки 10 на север до излома границы кадастрового участка объекта культурного наследия на юго-запад.

Точки 11-12 от точки 11 на юго-запад до южного угла ограды (забора) объекта культурного наследия (входящей в состав выявленного объекта культурного наследия («Усадьба Полушина И.Н.: - ограда»).

Точки 12-1 от южного угла ограды (забора) объекта культурного наследия (входящей в состав выявленного объекта культурного наследия («Усадьба Полушина И.Н.: - ограда»)) на север вдоль ограды (забора) объекта культурного наследия (входящей в состав выявленного объекта культурного наследия («Усадьба Полушина И.Н.: - ограда»)) до северо-западного угла ограды (забора) объекта культурного наследия (входящей в состав выявленного объекта культурного наследия («Усадьба Полушина И.Н.: - ограда»)).

КООРДИНАТЫ

характерных (поворотных) точек границы территории объекта культурного наследия федерального значения «Дом, в котором в октябре 1917 г. находился Совет рабочих и солдатских депутатов Иваново-Вознесенска и Военно-революционный комитет», расположенного по адресу: Ивановская область, Иваново, Ленина пр., 84.

Номер поворотной точки	Координаты	
	X	Y
1	1777.14	-409.39
2	1779	-384.39
3	1786.86	-384.98
4	1789.19	-357.92
5	1780.59	-357.10
6	1781.09	-351.47
7	1768.92	-350.27
8	1760.83	-367.97
9	1750.99	-367.16
10	1744.46	-394.35
11	1749.08	-394.62
12	1747.88	-406.59

ОСОБЫЙ ПРАВОВОЙ РЕЖИМ

использования земель в границах территории объекта культурного наследия федерального значения «Дом, в котором в октябре 1917 г. находился Совет рабочих и солдатских депутатов Иваново-Вознесенска и Военно-революционный комитет», расположенного по адресу: Ивановская область, Иваново, Ленина пр., 84, как объекта градостроительной деятельности особого регулирования

Запрещается:

- реконструкция, строительство капитальных и временных зданий и сооружений (хозяйственные постройки, гаражи), расположенных на территории объекта культурного наследия, в том числе линейных объектов, вышек сотовой связи, установка информационных и рекламных конструкций, вывесок, навесов, киосков, автостоянок;
- самовольные посадки (порубки) деревьев и кустарников;
- ведение землеустроительных, земляных, строительных, мелиоративных, хозяйственных и иных работ, не связанных с сохранением объекта культурного наследия;
- использование пиротехнических средств и фейерверков;
- поиск, выявление объектов археологического наследия без разрешения (открытого листа);
- изменение границ земельного участка без заключения исполнительного органа государственной власти Ивановской области, уполномоченного в области государственной охраны объектов культурного наследия;
- создание разрушающих вибрационных нагрузок динамическим воздействием на грунты.

Разрешается по согласованию с исполнительным органом государственной власти Ивановской области, уполномоченным в области государственной охраны объектов культурного наследия:

- благоустройство территории объекта культурного наследия, направленное на сохранение, использование и популяризацию объекта культурного наследия, а также на сохранение и восстановление планировочных, типологических, масштабных характеристик его историко-градостроительной и природной среды;
- проведение работ, направленных на обеспечение визуального восприятия объекта культурного наследия в его историко-градостроительной и природной среде, в том числе сохранение и восстановление сложившегося в природном ландшафте соотношения открытых и закрытых пространств.