



**ДЕПАРТАМЕНТ КУЛЬТУРЫ И ТУРИЗМА
ИВАНОВСКОЙ ОБЛАСТИ**

П Р И К А З

«16» // 2015

г. Иваново

№ 68

Об уточнении сведений об объекте культурного наследия регионального значения «Здание бывшего Ивановского политехнического института, где проходила преподавательская и научная деятельность видных представителей советской науки, академиков: Д.Н. Зелинского, Н.Н. Воронцова, В.М. Келдыша, А.И. Каблукова, Н.Н. Лузина, В.Н. Кованько, А.И. Некрасова» (г. Иваново, пр. Ленина, д. 33)

В соответствии с Федеральным законом от 25.06.2002 № 73-ФЗ «Об объектах культурного наследия (памятниках истории и культуры) народов Российской Федерации», на основании результатов, полученных при проведении государственной историко-культурной экспертизы, в целях уточнения сведений об объекте культурного наследия, включенном в единый государственный реестр объектов культурного наследия (памятников истории и культуры) народов Российской Федерации,

п р и к а з ы в а ю:

1. Изменить наименование объекта культурного наследия регионального значения «Здание бывшего Ивановского политехнического института, где проходила преподавательская и научная деятельность видных представителей советской науки, академиков: Д.Н. Зелинского, Н.Н. Воронцова, В.М. Келдыша, А.И. Каблукова, Н.Н. Лузина, В.Н. Кованько, А.И. Некрасова» (г. Иваново, пр. Ленина, д. 33) на «Реальное училище и школа колористов: Реальное училище, 1886 год, архитектор В.Ф. Сикорский, 1890 год, архитектор П.В. Троицкий (г. Иваново, пр. Ленина, д. 33); Школа колористов, 1898 год, архитектор С.В. Напалков» (г. Иваново, ул. Жиделева, д. 8, литер А) (вид – памятник).

2. Утвердить границы территории объекта культурного наследия регионального значения «Реальное училище и школа колористов: Реальное училище, 1886 год, архитектор В.Ф. Сикорский, 1890 год, архитектор П.В. Троицкий (г. Иваново, пр. Ленина, д. 33); Школа колористов, 1898 год, архитектор С.В. Напалков» (г. Иваново, ул. Жиделева, д. 8, литер А) согласно приложению к настоящему приказу.

3. Управлению государственной охраны объектов культурного наследия Департамента культуры и туризма Ивановской области:

- направить настоящий приказ в Министерство культуры Российской Федерации для внесения изменений в единый государственный реестр объектов культурного наследия (памятников истории и культуры) народов Российской Федерации в установленном порядке;

- уведомить заинтересованных лиц о принятом решении.

- установить предмет охраны объекта культурного наследия, указанного в настоящем приказе, в соответствии с результатами, полученными при проведении государственной историко-культурной экспертизы.

**Член Правительства Ивановской области –
директор Департамента**



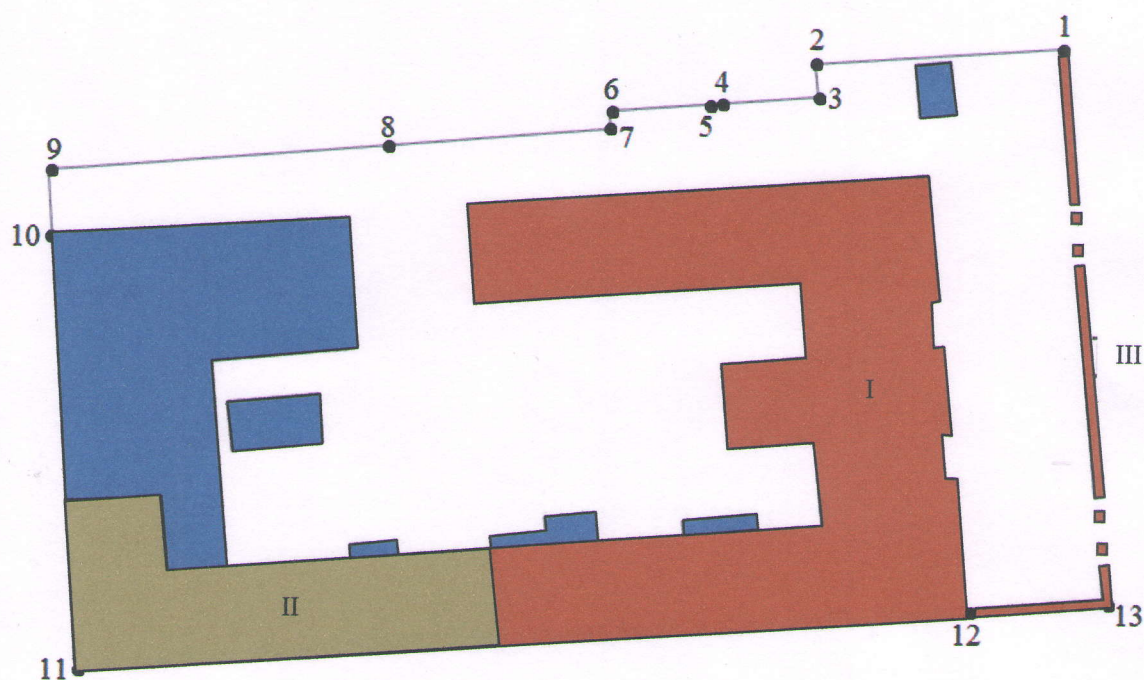
Н.В. Трофимова

Приложение к приказу Департамента
культуры и туризма Ивановской области
от « 16 » *ноября* 2015 № *68*

Г р а н и ц ы




территории памятника регионального значения

«Реальное училище и школа колористов: Реальное училище, 1886 год, архитектор В.Ф. Сикорский, 1890 год, архитектор П.В. Троицкий (г. Иваново, пр. Ленина, д. 33); Школа колористов, 1898 год, архитектор С.В. Напалков» (г. Иваново, ул. Жиделева, д. 8, литер А)



- I - Реальное училище
- I - Школа колористов
- II - Ограда реального училища

Условные обозначения :

-  - Объект культурного наследия;
-  - Территория объекта культурного наследия;
-  - Пристройки к основным зданиям и строения на территории, не являющиеся объектами культурного наследия.

Назминов

Описание

границ территории памятника регионального значения
«Реальное училище и школа колористов: Реальное училище, 1886 год,
архитектор В.Ф. Сикорский, 1890 год, архитектор П.В. Троицкий (г. Иваново,
пр. Ленина, д. 33); Школа колористов, 1898 год, архитектор С.В. Напалков»
(г. Иваново, ул. Жиделева, д. 8, литер А)

Граница территории объекта культурного наследия проходит:

Точки 1-2. Из точки 1 в северо-восточном углу земельного участка расстояние 30,98 м вдоль северной границы земельного участка до точки 2.

Точки 2-3. Из точки 2 на северной границе земельного участка расстояние 5,34 м на юг перпендикулярно северной границе земельного участка вдоль западного фасада трансформаторной будки до точки 3.

Точки 3-4. Из точки 3 вдоль северной границы земельного участка 9,84 м до точки 4.

Точки 4-5. Из точки 4 вдоль северной границы земельного участка расстояние 1,01 м до точки 5.

Точки 5-6. Из точки 5 вдоль северной границы земельного участка расстояние 14,49 м до точки 6.

Точка 6-7. Из точки 6 на северной границе земельного участка расстояние 2,52 м на юг, перпендикулярно северной границе земельного участка до точки 7.

Точки 7-8. Из точки 7 вдоль северной границы земельного участка расстояние 25,51 м до точки 8.

Точки 8-9. Из точки 8 на северной границе земельного участка расстояние 44,90 м вдоль северной границы земельного участка до точки 9 в северо-западном углу земельного участка, выходящем на ул. Жиделёва.


Точки 9-10. Из точки 9 вдоль красной линии ул. Жиделёва расстояние 9,27 м до точки 10 на углу пристройки к зданию школы колористов.

Точки 10-11. Из точки 10 расстояние 55,37 м вдоль западного фасада здания школы колористов, выходящего на красную линию ул. Жиделёва, до точки 11 на углу ул. Жиделёва и ул. Комсомольской.

Точки 11-12. Из точки 11 на углу ул. Жиделёва и ул. Комсомольской расстояние 110,87 м вдоль южного фасада зданий школы колористов и реального училища, выходящего на ул. Комсомольскую, до точки 12 на юго-восточном углу здания реального училища.

Точки 12-13. Из точки 12 на юго-восточном углу здания реального училища (художественного музея) расстояние 17,28 м до угла ограды реального училища, выходящей на ул. Комсомольскую и пр. Ленина.

Точки 13-1. Из точки 13 на углу ограды здания реального училища, выходящей на ул. Комсомольскую и пр. Ленина расстояние 71,27 м по восточной границе участка вдоль ограды реального училища, выходящей на пр. Ленина, до точки 1 в северо-восточном углу земельного участка.



Координаты

характерных (поворотных) точек границ территории памятника регионального значения «Реальное училище и школа колористов: Реальное училище, 1886 год, архитектор В.Ф. Сикорский, 1890 год, архитектор П.В. Троицкий (г. Иваново, пр. Ленина, д. 33); Школа колористов, 1898 год, архитектор С.В. Напалков» (г. Иваново, ул. Жиделева, д. 8, литер А)

Номер поворотной точки	Координаты	
	X	Y
1	1606.52	-436.98
2	1605.56	-467.95
3	1600.22	-467.73
4	1599.74	-477.56
5	1599.66	-478.57
6	1598.56	-493.02
7	1596.05	-492.82
8	1594.16	-518.26
9	1590.83	-563.04
10	1581.56	-562.98
11	1526.36	-558.67
12	1534.10	-448,07
13	1535.51	-430.85

Иваново