



**КОМИТЕТ ИВАНОВСКОЙ ОБЛАСТИ
ПО ГОСУДАРСТВЕННОЙ ОХРАНЕ ОБЪЕКТОВ
КУЛЬТУРНОГО НАСЛЕДИЯ**

П Р И К А З

« 02 » 10 2017

г. Иваново

№ 1170

О включении выявленного объекта культурного наследия «Церковь Воскресения» (Ивановская область, Приволжский район, с. Толпыгино) в единый государственный реестр объектов культурного наследия (памятников истории и культуры) народов Российской Федерации в качестве объекта культурного наследия регионального значения «Церковь Воскресения» (Ивановская область, Приволжский район, с. Толпыгино)

В соответствии с Федеральным законом от 25.06.2002 № 73-ФЗ «Об объектах культурного наследия (памятниках истории и культуры) народов Российской Федерации», результатами, полученными при проведении государственной историко-культурной экспертизы, приказываю:

1. Включить выявленный объект культурного наследия «Церковь Воскресения» (Ивановская область, Приволжский район, с. Толпыгино) в единый государственный реестр объектов культурного наследия (памятников истории и культуры) народов Российской Федерации в качестве объекта культурного наследия регионального значения «Церковь Воскресения» (Ивановская область, Приволжский район, с. Толпыгино) (вид – памятник).

2. Утвердить границы территории объекта культурного наследия регионального значения «Церковь Воскресения» (Ивановская область, Приволжский район, с. Толпыгино) согласно приложению к настоящему приказу (приложение 1).

3. Утвердить режим использования земельных участков в границах территории объекта культурного наследия регионального значения «Церковь Воскресения» (Ивановская область, Приволжский район, с. Толпыгино) (приложение 2).

4. Отделу государственной охраны объектов культурного наследия комитета Ивановской области по государственной охране объектов культурного наследия:

провести мероприятия по регистрации объекта культурного наследия регионального значения «Церковь Воскресения» (Ивановская область, Приволжский район, с. Толпыгино) в едином государственном реестре

объектов культурного наследия (памятников истории и культуры) народов Российской Федерации, в том числе направить настоящий приказ в Министерство культуры Российской Федерации;

уведомить собственников или иных законных владельцев объекта, указанного в настоящем приказе, о принятом решении не позднее 3 рабочих дней со дня подписания настоящего приказа.

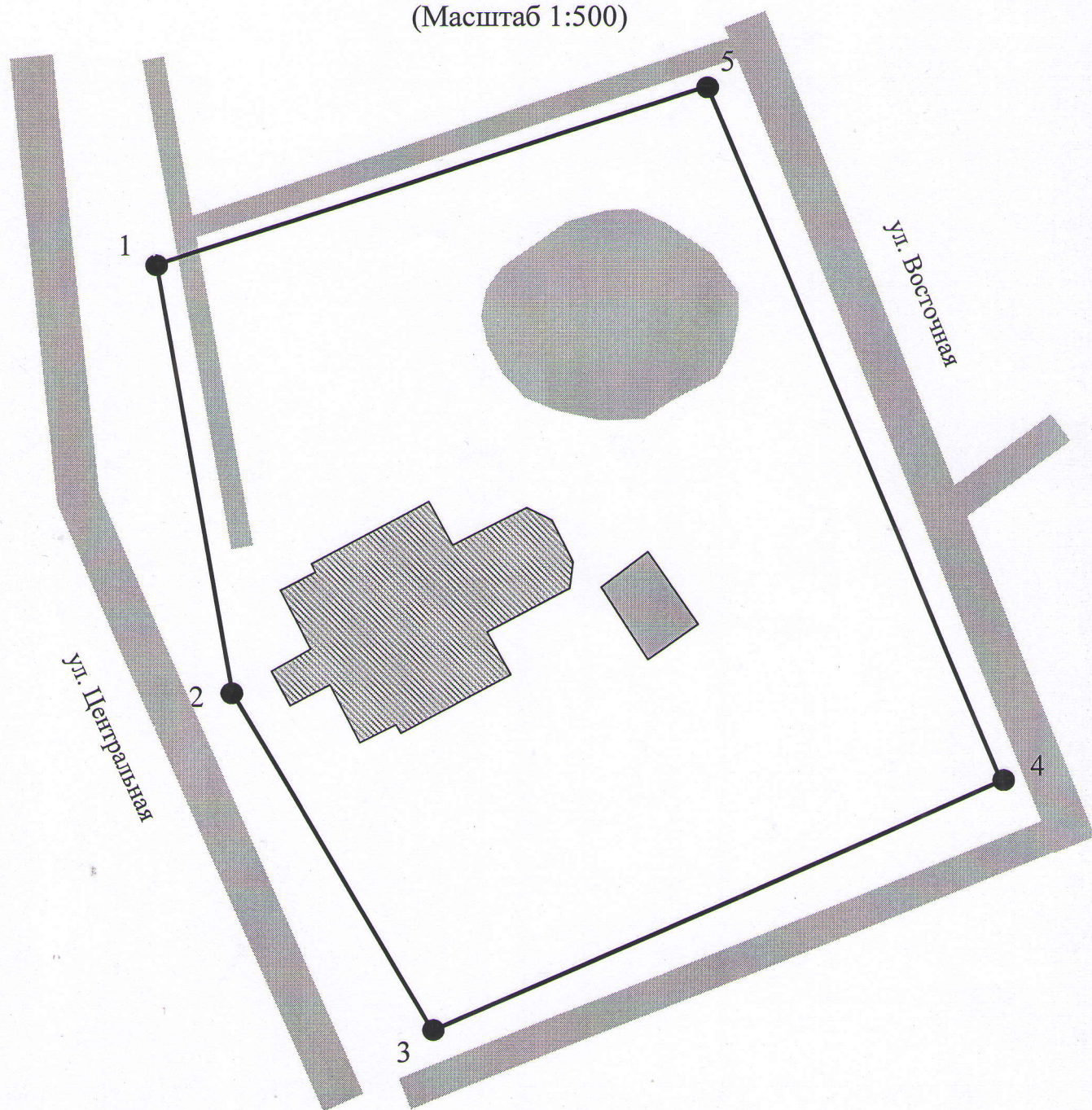
**Заместитель
председателя комитета
Ивановской области по
государственной охране
объектов культурного наследия**



А.А. Макаров

Границы
территории объекта культурного наследия регионального значения «Церковь
Воскресения» (Ивановская область, Приволжский район, с. Толпыгино)


(Масштаб 1:500)




Условные обозначения:



- объект культурного наследия;



- строения, расположенные на территории объекта культурного наследия;



- территория объекта культурного наследия.

Описание

границ территории объекта культурного наследия регионального значения
«Церковь Воскресения» (Ивановская область, Приволжский район,
с. Толпыгино)

Граница территории объекта культурного наследия проходит:

Точки 1-2 от северо-западного угла территории объекта культурного наследия, лежащего к северо-западу от северо-западного угла объекта культурного наследия, на юго-запад вдоль внешней стороны кирпичного ограждения территории объекта культурного наследия до северного столба входной группы на территорию объекта культурного наследия;

Точки 2-3 от северного столба входной группы на территорию объекта культурного наследия на юг вдоль внешней стороны кирпичного ограждения территории объекта культурного наследия до юго-западного угла территории объекта культурного наследия, лежащего к юго-западу от юго-западного угла объекта культурного наследия;

Точки 3-4 от юго-западного угла территории объекта культурного наследия, лежащего к юго-западу от юго-западного угла объекта культурного наследия, на восток вдоль внешней стороны кирпичного ограждения территории объекта культурного наследия до юго-восточного угла территории объекта культурного наследия, лежащего к юго-востоку от юго-восточного угла объекта культурного наследия;

Точки 4-5 от юго-восточного угла территории объекта культурного наследия, лежащего к юго-востоку от юго-восточного угла объекта культурного наследия, на север вдоль внешней стороны кирпичного ограждения территории объекта культурного наследия до северо-восточного угла территории объекта культурного наследия, лежащего к северо-востоку от северо-восточного угла объекта культурного наследия;

Точки 5-1 от северо-восточного угла территории объекта культурного наследия, лежащего к северо-востоку от северо-восточного угла объекта культурного наследия, на запад вдоль южной стороны аллеи до северо-западного угла территории объекта культурного наследия, лежащего к северо-западу от северо-западного угла объекта культурного наследия.

Координаты
характерных (поворотных) точек границы территории
объекта культурного наследия регионального значения «Церковь
Воскресения» (Ивановская область, Приволжский район, с. Толпыгино)

Система координат международная

Номер поворотной точки	Координаты	
	X	Y
1	57,332921	41,232319
2	57,332557	41,232435
3	57,332155	41,232826
4	57,332404	41,233886
5	57,333066	41,233365

Режим

использования земельных участков в границах территории объекта культурного наследия регионального значения «Церковь Воскресения» (Ивановская область, Приволжский район, с. Толпыгино)

Запрещается:

- реконструкция, строительство капитальных и временных зданий и сооружений (хозяйственные постройки, гаражи), расположенных на территории объекта культурного наследия, в том числе линейных объектов, вышек сотовой связи, установка информационных и рекламных конструкций, вывесок, навесов, киосков, автостоянок;
- ведение землеустроительных, земляных, строительных, мелиоративных, хозяйственных и иных работ, не связанных с сохранением объекта культурного наследия;
- использование пиротехнических средств и фейерверков;
- поиск, выявление объектов археологического наследия без разрешения (открытого листа);
- создание разрушающих вибрационных нагрузок динамическим воздействием на грунты;
- нарушение традиционно открытых пространств, облика окрестностей, характерной среды: местоположением, планировкой, типом и характером построек и насаждений, инженерным оборудованием, благоустройством;
- строительство в непосредственной близости к объекту культурного наследия зданий «агрессивных» по объемам, форме завершения, архитектурному решению, по пластике и цвету, по типу покрытия, вносящих диссонанс в ландшафт и визуальные панорамы.

Разрешается по согласованию с органом охраны объектов культурного наследия:

- благоустройство территории объекта культурного наследия, направленное на сохранение, использование и популяризацию объекта культурного наследия, а также на сохранение и восстановление планировочных, типологических, масштабных характеристик его историко-градостроительной и природной среды;
- проведение работ, направленных на обеспечение сохранности особенностей объекта культурного наследия, являющихся основаниями для включения его в единый государственный реестр объектов культурного наследия (памятников истории и культуры) народов Российской Федерации и подлежащих обязательному сохранению;
- проведение работ, направленных на обеспечение визуального восприятия объекта культурного наследия в его историко-градостроительной и

природной среде, в том числе сохранение и восстановление сложившегося в природном ландшафте соотношения открытых и закрытых пространств;

- нейтрализация дисгармоничных зданий и сооружений, способом облицовки фасадов традиционными материалами нейтральной цветовой гаммы или с применением маскировочной окраски.