



ДЕПАРТАМЕНТ КУЛЬТУРЫ И КУЛЬТУРНОГО НАСЛЕДИЯ ИВАНОВСКОЙ ОБЛАСТИ

П Р И К А З

«13» «август» 2014 год

Иваново

№ 87

Об утверждении границ территории и правового режима использования земельного участка в границах территории объекта культурного наследия (памятника) регионального значения «Воскресенская церковь, построенная в начале XX в.», расположенного по адресу: Ивановская область, г. Вичуга, ул. 2-я Библиотечная, 12

В соответствии с Федеральным законом от 25.06.2002 № 73-ФЗ «Об объектах культурного наследия (памятниках истории и культуры) народов Российской Федерации», Законом Ивановской области от 13.07.2007 № 105-ОЗ «Об объектах культурного наследия (памятниках истории и культуры) в Ивановской области», постановлением Правительства Ивановской области от 13.11.2012 № 464-п «Об утверждении Положения о Департаменте культуры и культурного наследия Ивановской области», **п р и к а з ы в а ю:**

утвердить:

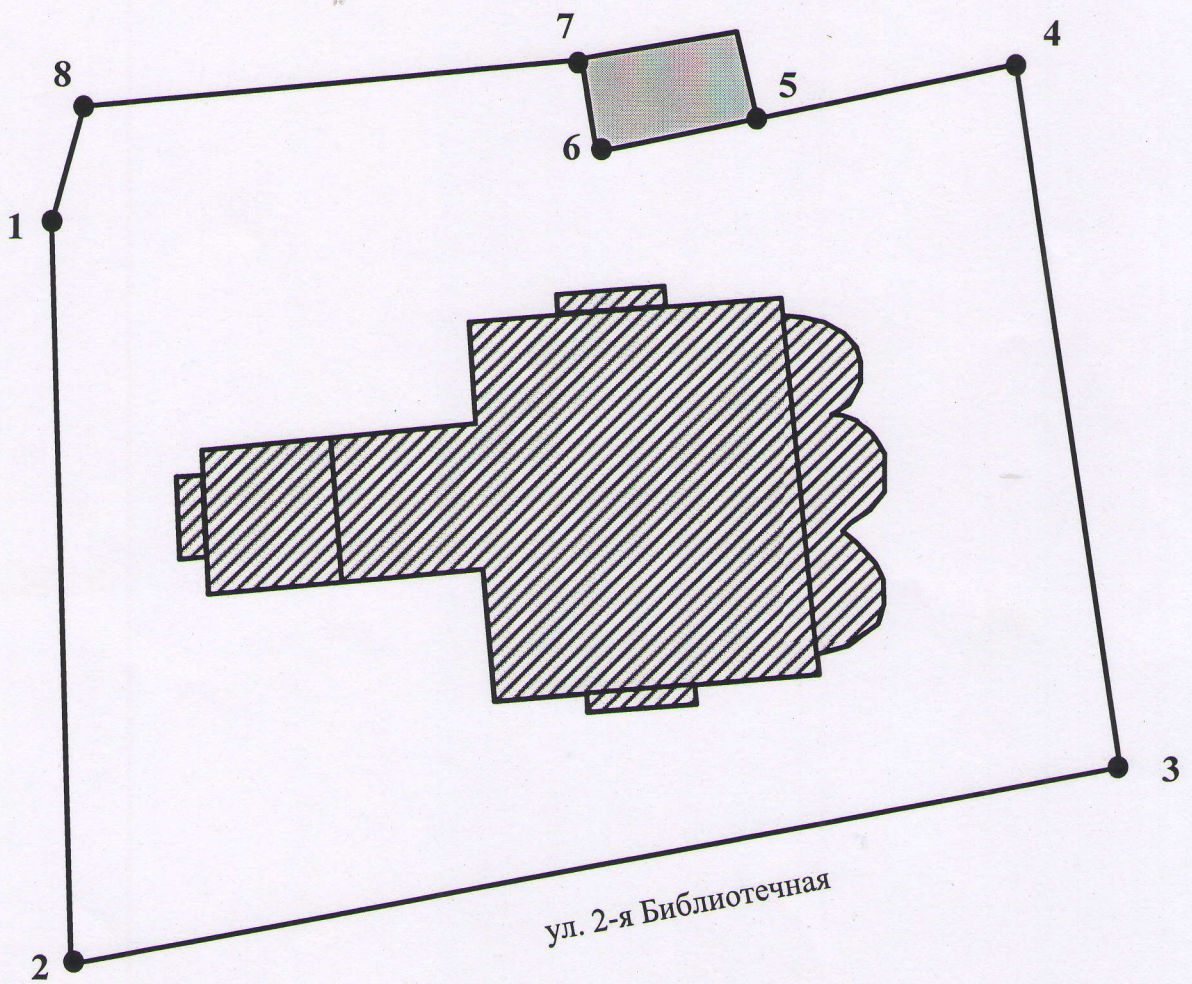
границы территории объекта культурного наследия (памятника) регионального значения «Воскресенская церковь, построенная в начале XX в.», расположенного по адресу: Ивановская область, г. Вичуга, ул. 2-я Библиотечная, 12, принятого на региональную охрану решением Исполнительного комитета Ивановского областного Совета депутатов трудящихся от 28.05.1973 № 330, согласно приложениям 1, 2 к настоящему приказу;

правовой режим использования земельного участка в границах территории объекта культурного наследия (памятника) регионального значения «Воскресенская церковь, построенная в начале XX в.», расположенного по адресу: Ивановская область, г. Вичуга, ул. 2-я Библиотечная, 12, как объекта градостроительной деятельности особого регулирования согласно приложению 3 к настоящему приказу.

Начальник Департамента культуры
и культурного наследия Ивановской области

С.А. Шмелева


СХЕМА
границ территории объекта культурного наследия (памятника) регионального
значения «Воскресенская церковь, построенная в начале XX в.»,
расположенного по адресу: Ивановская область, г. Вичуга,
ул. 2-я Библиотечная, 12
(Масштаб 1:500)




Условные обозначения:



- объект культурного наследия;



- территория объекта культурного наследия;



- строения, расположенные вблизи территории объекта культурного наследия;

О П И С А Н И Е

границ территории объекта культурного наследия (памятника) регионального значения «Воскресенская церковь, построенная в начале XX в.», расположенного по адресу: Ивановская область, г. Вичуга, ул. 2-я Библиотечная, 12

Граница территории объекта культурного наследия проходит:

Точки 1-2 от северо-западного угла территории объекта культурного наследия на юг вдоль металлического ограждения (забора) территории объекта культурного наследия до юго-западного угла территории объекта культурного наследия (юго-западный столб кирпичного ограждения (забора) территории объекта культурного наследия);

Точки 2-3 от юго-западного угла территории объекта культурного наследия (юго-западный столб кирпичного ограждения (забора) территории объекта культурного наследия) на восток вдоль внешней границы металлического с кирпичными столбами ограждения (забора) территории объекта культурного наследия до юго-восточного угла территории объекта культурного наследия (юго-восточный столб металлического с кирпичными столбами ограждения (забора) территории объекта культурного наследия);

Точки 3-4 от юго-восточного угла территории объекта культурного наследия (юго-восточный столб металлического с кирпичными столбами ограждения (забора) территории объекта культурного наследия) на север вдоль деревянного ограждения (забора) территории объекта культурного наследия до северо-восточного угла территории объекта культурного наследия;

Точки 4-5 от северо-восточного угла территории объекта культурного наследия на запад вдоль металлического профилированного ограждения (забора) территории объекта культурного наследия до юго-восточного угла одноэтажного кирпичного строения, расположенного к северу от объекта культурного наследия;

Точки 5-6 от юго-восточного угла одноэтажного кирпичного строения, расположенного к северу от объекта культурного наследия, на запад вдоль южного фасада одноэтажного кирпичного строения, расположенного к северу от объекта культурного наследия, до юго-западного угла одноэтажного кирпичного строения, расположенного к северу от объекта культурного наследия;

Точки 6-7 от юго-западного угла одноэтажного кирпичного строения, расположенного к северу от объекта культурного наследия, на север вдоль западного фасада одноэтажного кирпичного строения, расположенного к северу от объекта культурного наследия, до северо-западного угла одноэтажного кирпичного строения, расположенного к северу от объекта культурного наследия;

Точки 7-8 от северо-западного угла одноэтажного кирпичного строения,

расположенного к северу от объекта культурного наследия, на запад вдоль металлического профилированного ограждения (забора) территории объекта культурного наследия до точки 8 (северо-западный столб металлического профилированного ограждения (забора) территории объекта культурного наследия);

Точки 8-1 от точки 8 (северо-западный столб металлического профилированного ограждения (забора) территории объекта культурного наследия) на юго-запад вдоль деревянного ограждения (забора) территории объекта культурного наследия до северо-западного угла территории объекта культурного наследия.

КООРДИНАТЫ

характерных (поворотных) точек границ территории объекта культурного наследия (памятника) регионального значения «Воскресенская церковь, построенная в начале XX в.», расположенного по адресу: Ивановская область, г. Вичуга, ул. 2-я Библиотечная, 12

Номер поворотной точки	Координаты	
	X	У
1	57°11.775'	41°54.199'
2	57°11.743'	41°54.203'
3	57°11.750'	41°54.272'
4	57°11.782'	41°54.272'
5	57°11.779'	41°54.251'
6	57°11.776'	41°54.235'
7	57°11.779'	41°54.235'
8	57°11.776'	42°54.198'

ПРАВОВОЙ РЕЖИМ
использования земельного участка в границах территории объекта
культурного наследия (памятника) регионального значения «Воскресенская
церковь, построенная в начале XX в.», расположенного по адресу: Ивановская
область, г. Вичуга, ул. 2-я Библиотечная, 12

Запрещается:

- реконструкция, строительство капитальных и временных зданий и сооружений (хозяйственные постройки, гаражи), расположенных на территории объекта культурного наследия, в том числе линейных объектов, вышек сотовой связи, установка информационных и рекламных конструкций, вывесок, навесов, киосков, автостоянок;

- самовольные посадки (порубки) деревьев и кустарников;

- ведение землеустроительных, земляных, строительных, мелиоративных, хозяйственных и иных работ, не связанных с сохранением объекта культурного наследия;

- использование пиротехнических средств и фейерверков;

- поиск, выявление объектов археологического наследия без разрешения (открытого листа);

- создание разрушающих вибрационных нагрузок динамическим воздействием на грунты.

Разрешается по согласованию с исполнительным органом государственной власти Ивановской области, уполномоченным в области государственной охраны объектов культурного наследия:

- благоустройство территории объекта культурного наследия, направленное на сохранение, использование и популяризацию объекта культурного наследия, а также на сохранение и восстановление планировочных, типологических, масштабных характеристик его историко-градостроительной и природной среды;

- проведение работ, направленных на обеспечение визуального восприятия объекта культурного наследия в его историко-градостроительной и природной среде, в том числе сохранение и восстановление сложившегося в природном ландшафте соотношения открытых и закрытых пространств.