



ДЕПАРТАМЕНТ КУЛЬТУРЫ И КУЛЬТУРНОГО НАСЛЕДИЯ ИВАНОВСКОЙ ОБЛАСТИ

П Р И К А З

«28» «июль» 2012 год

№ 68

Иваново

Об утверждении границ территории объекта культурного наследия (памятника) федерального значения «Дом крепостных мануфактуристов Грачевых», расположенного по адресу: Ивановская область, Иваново, Колотилова ул., 43


В соответствии с пунктом 1 статьи 9.1, подпунктом 11 пункта 2 статьи 33 Федерального закона от 25.06.2002 № 73-ФЗ «Об объектах культурного наследия (памятниках истории и культуры) народов Российской Федерации», пунктом 3.31 Положения о Департаменте культуры и культурного наследия Ивановской области, утвержденного указом Губернатора Ивановской области от 14.03.2011 № 56-уг,

п р и к а з ы в а ю:

1. Утвердить границы территории объекта культурного наследия (памятника) федерального значения (основание: постановление Совета Министров РСФСР от 04.12.1974 № 624 (адрес в соответствии с постановлением (актом о постановке на государственную охрану): г. Иванов, Запольная ул., 43) «Дом крепостных мануфактуристов Грачевых», расположенного по адресу: Иваново, Колотилова ул., 43, согласно приложениям 1-3 настоящего приказа.
2. Установить особый правовой режим использования земель в границах территории объекта культурного наследия (памятника) федерального значения «Дом крепостных мануфактуристов Грачевых», расположенного по адресу: Ивановская область, Иваново, Колотилова ул., 43 (далее также - объект культурного наследия), как объекта градостроительной деятельности особого регулирования, согласно приложения 4.
3. Управлению государственной охраны объектов культурного наследия Департамента культуры и культурного наследия Ивановской области:
 - уведомить о принятии данного решения заинтересованных лиц;
 - обеспечить внесение сведений в единый государственный реестр объектов культурного наследия (памятников истории и культуры) народов Российской Федерации, иные информационные системы, предусмотренные Федеральными

законами.

**Начальник Департамента культуры
и культурного наследия
Ивановской области**



С.А. Шмелева


Приложение 1
к приказу Департамента
культуры и культурного
наследия Ивановской области
от 28 июня 2012 № 68

СХЕМА


границы территории объекта культурного наследия (памятника) федерального значения «Дом крепостных мануфактуристов Грачевых», расположенного по адресу: Иваново, Колотилова ул., 43 (Масштаб 1:500)



Условные обозначения:



- объект культурного наследия (литер А)



- территория объекта культурного наследия

Приложение 2
к приказу Департамента
культуры и культурного
наследия Ивановской области
от 28 июля 2012 № 68

О П И С А Н И Е

границы территории объекта культурного наследия (памятника) федерального значения «Дом крепостных мануфактуристов Грачевых», расположенного по адресу: Иваново, Колотилова ул., 43.

Граница территории объекта культурного наследия проходит:

Точки 1 - 2 - по границе юго-западного фасада объекта культурного наследия до юго-западного угла литеры Б (хозяйственная постройка);

Точки 2 - 4 - по северо-западной границе литеры Б вдоль гаражей до окончания линии строений гаражей;

Точки 4 - 5 - от окончания линии строений гаражей до восточной границы ограждения (ворот) земельного участка объекта культурного наследия (ворота и часть ограды с юго-восточной части земельного участка до объекта культурного наследия - составная часть объекта культурного наследия);

Точки 5 - 1 - от восточной границы ограждения (ворот) земельного участка объекта культурного наследия по внешней границе ограждения (ворот) объекта культурного наследия на юг вдоль фасада объекта культурного наследия, выходящего на улицу Колотилова.

Приложение 3
к приказу Департамента
культуры и культурного
наследия Ивановской области
от 28 июня 2012 № 68

КООРДИНАТЫ

характерных (поворотных) точек границы территории объекта культурного наследия (памятника) федерального значения «Дом крепостных мануфактуристов Грачевых», расположенного по адресу: Иваново, Колотилова ул., 43

Номер поворотной точки	Координаты	
	X	Y
1	242.79	1239.7
2	271.62	1227.75
3	274.9	1236.02
4	284.84	1265.26
5	256.44	1276.83
6	253.05	1267.94

Приложение 4
к приказу Департамента
культуры и культурного
наследия Ивановской области
от 28 июня 2012 № 68

ОСОБЫЙ ПРАВОВОЙ РЕЖИМ

использования земель в границах территории объекта культурного наследия (памятника) федерального значения «Дом крепостных мануфактуристов Грачевых», расположенного по адресу: Ивановская область, Иваново, Колотилова ул., 43, как объекта градостроительной деятельности особого регулирования

Запрещается:

- реконструкция, строительство капитальных и временных зданий и сооружений (хозяйственные постройки, гаражи), расположенных на территории объекта культурного наследия, в том числе линейных объектов, вышек сотовой связи, установка информационных и рекламных конструкций, вывесок, навесов, киосков, автостоянок;
- самовольные посадки (посадки) деревьев и кустарников;
- ведение землеустроительных, земляных, строительных, мелиоративных, хозяйственных и иных работ, не связанных с сохранением объекта культурного наследия
- использование пиротехнических средств и фейерверков;
- поиск, выявление объектов археологического наследия без разрешения (открытого листа);
- изменение границ земельного участка без заключения исполнительного органа государственной власти Ивановской области, уполномоченного в области государственной охраны объектов культурного наследия;
- создание разрушающих вибрационных нагрузок динамическим воздействием на грунты.

Разрешается по согласованию с исполнительным органом государственной власти Ивановской области, уполномоченным в области государственной охраны объектов культурного наследия

- благоустройство территории объекта культурного наследия, направленное на сохранение, использование и популяризацию объекта культурного наследия, а также на сохранение и восстановление планировочных, типологических, масштабных характеристик его историко-градостроительной и природной среды;
- проведение работ, направленных на обеспечение визуального восприятия объекта культурного наследия в его историко-градостроительной и природной среде, в том числе сохранение и восстановление сложившегося в природном ландшафте соотношения открытых и закрытых пространств.