



# ДЕПАРТАМЕНТ КУЛЬТУРЫ И КУЛЬТУРНОГО НАСЛЕДИЯ ИВАНОВСКОЙ ОБЛАСТИ

## П Р И К А З

«30» «декабрь» 2014 год

Иваново

№ 133

**Об утверждении границ территории объекта культурного наследия  
регионального значения «Здание медицинского института. 1935-1950 г. г.  
Арх. А.И. Кадников», расположенного по адресу: Ивановская область,  
г. Иваново, пр. Шереметевский, 8**

В соответствии с пунктом 4 статьи 9.2, подпунктом 11 пункта 2 статьи 33  
Федерального закона от 25.06.2002 № 73-ФЗ «Об объектах культурного наследия  
(памятниках истории и культуры) народов Российской Федерации», постановлением  
Правительства Ивановской области от 13.11.2012 № 464-п «Об утверждении  
Положения о Департаменте культуры и культурного наследия Ивановской области»  
**п р и к а з ы в а ю:**

утвердить:

границы территории объекта культурного наследия регионального значения  
«Здание медицинского института. 1935-1950 г. г. Арх. А.И. Кадников» (основание:  
решение исполкома Ивановского облсовета депутатов трудящихся от 11.10.1976  
№ 18/27), расположенного по адресу: Ивановская область, г. Иваново,  
пр. Шереметевский, 8, согласно приложениям 1, 2 к настоящему приказу;

правовой режим использования земельного участка в границах территории  
объекта культурного наследия регионального значения «Здание медицинского  
института. 1935-1950 г. г. Арх. А.И. Кадников», расположенного по адресу:  
Ивановская область, г. Иваново, пр. Шереметевский, 8, как объекта  
градостроительной деятельности особого регулирования, согласно приложению 3 к  
настоящему приказу.

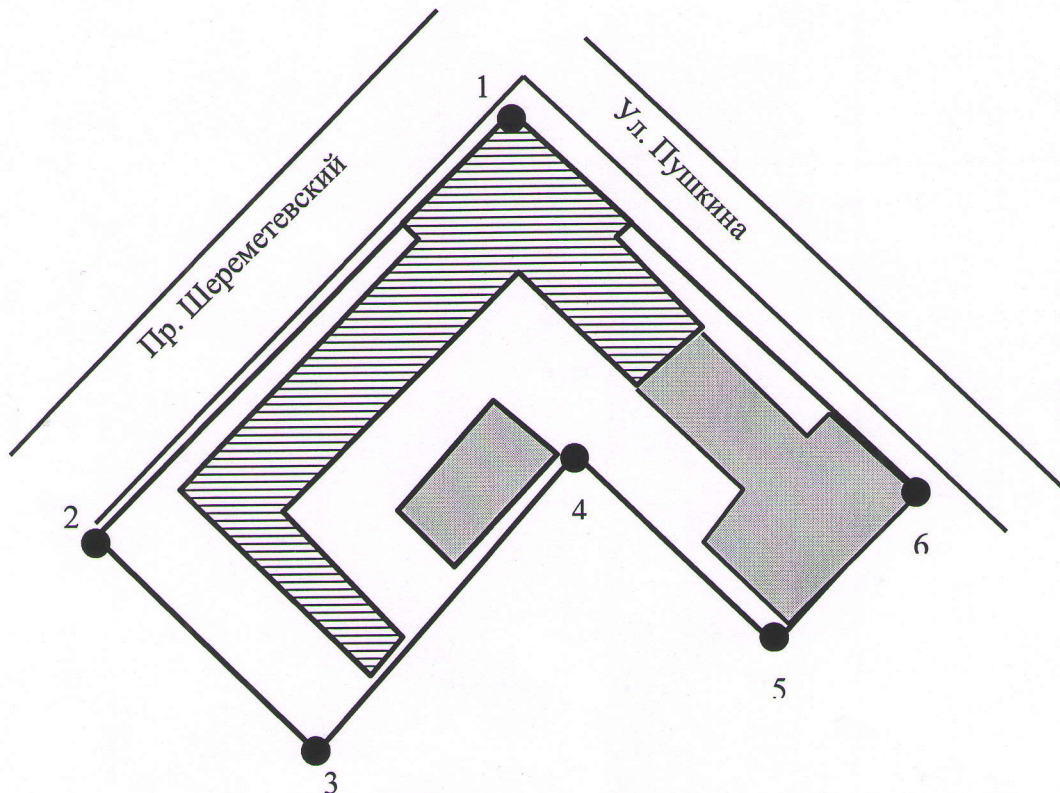
Начальник Департамента

Н.В. Трофимова


**С Х Е М А**

**границ территории объекта культурного наследия регионального значения  
«Здание медицинского института. 1935-1950 г. г. Арх. А.И. Кадников»,  
расположенного по адресу: Ивановская область, г. Иваново,  
пр. Шереметевский, 8**

(Масштаб 1:500)




**Условные обозначения:**



– объект культурного наследия;



– объект недвижимости, не являющийся объектом культурного наследия;



– территория объекта культурного наследия.

## О П И С А Н И Е

**границ территории объекта культурного наследия регионального значения  
«Здание медицинского института. 1935-1950 г. г. Арх. А.И. Кадников»,  
расположенного по адресу: Ивановская область, г. Иваново,  
пр. Шереметевский, 8**

Границы территории объекта культурного наследия регионального значения «Здание медицинского института. 1935-1950 г. г. Арх. А.И. Кадников», расположенного по адресу: Ивановская область, г. Иваново, пр. Шереметевский, 8, (далее – объект культурного наследия) проходят:

Точки 1-2 от северного угла границы территории объекта культурного наследия, вдоль северо-западного фасада объекта культурного наследия – 113 метров на юго-запад до точки 2;

Точки 2-3 от точки 2 излома границы территории объекта культурного наследия – 57 метров на юго-восток до точки 3;

Точки 3-4 от точки 3 излома границы территории объекта культурного наследия, вдоль юго-восточного фасада объекта культурного наследия – 74 метра на северо-восток до точки 4;

Точки 4-5 от точки 4 излома границы территории объекта культурного наследия – 50 метров на юго-восток до точки 5;

Точки 5-6 от точки 5 излома границы территории объекта культурного наследия – 39 метров на северо-восток до точки 6;

Точки 6-1 от точки 6 излома границы территории объекта культурного наследия, вдоль северо-восточного фасада объекта культурного наследия – 104 метра на северо-запад до точки 1.

## КООРДИНАТЫ

характерных (поворотных) точек границ территории объекта культурного наследия регионального значения «Здание медицинского института. 1935-1950 г. г. Арх. А.И. Кадников», расположенного по адресу: Ивановская область, г. Иваново, пр. Шереметевский, 8

Номер поворотной точки	Координаты	
	X	Y
1	437.10	210.57
2	359.49	128.24
3	317.86	167.85
4	371.82	219.94
5	333.89	255.21
6	362.01	284.72

**ОСОБЫЙ ПРАВОВОЙ РЕЖИМ**  
**использования земельного участка в границах территории объекта**  
**культурного наследия регионального значения «Здание медицинского**  
**института. 1935-1950 г. г. Арх. А.И. Кадников», расположенного по адресу:**  
**Ивановская область, г. Иваново, пр. Шереметевский, 8**

Запрещается:

- реконструкция, строительство капитальных и временных зданий и сооружений (хозяйственные постройки, гаражи), расположенных на территории объекта культурного наследия, в том числе линейных объектов, вышек сотовой связи, установка информационных и рекламных конструкций, вывесок, навесов, киосков, автостоянок;

- ведение землеустроительных, земляных, строительных, мелиоративных, хозяйственных и иных работ, не связанных с сохранением объекта культурного наследия;

- использование пиротехнических средств и фейерверков;

- поиск, выявление объектов археологического наследия без разрешения (открытого листа);

- изменение границ земельного участка без заключения исполнительного органа государственной власти Ивановской области, уполномоченного в области государственной охраны объектов культурного наследия;

- создание разрушающих вибрационных нагрузок динамическим воздействием на грунты.

Разрешается по согласованию с исполнительным органом государственной власти Ивановской области, уполномоченным в области государственной охраны объектов культурного наследия:

- благоустройство территории объекта культурного наследия, направленное на сохранение, использование и популяризацию объекта культурного наследия, а также на сохранение и восстановление планировочных, типологических, масштабных характеристик его историко-градостроительной и природной среды;

- проведение работ, направленных на обеспечение визуального восприятия объекта культурного наследия в его историко-градостроительной и природной среде, в том числе сохранение и восстановление сложившегося в природном ландшафте соотношения открытых и закрытых пространств.