



**КОМИТЕТ ИВАНОВСКОЙ ОБЛАСТИ
ПО ГОСУДАРСТВЕННОЙ ОХРАНЕ ОБЪЕКТОВ
КУЛЬТУРНОГО НАСЛЕДИЯ**

П Р И К А З

«27»12 2016

г. Иваново

№ 118-0

**О включении выявленного объекта культурного наследия
«Церковь Преображенская» (Ивановская обл.,
Комсомольский район, с. Писчугово) в единый
государственный реестр объектов культурного наследия
(памятников истории и культуры) народов Российской
Федерации в качестве объекта культурного наследия
местного (муниципального) значения «Церковь
Преображенская» (Ивановская обл., Комсомольский
район, с. Писчугово, 32)**

В соответствии с Федеральным законом от 25.06.2002 № 73-ФЗ «Об объектах культурного наследия (памятниках истории и культуры) народов Российской Федерации», результатами, полученными при проведении государственной историко-культурной экспертизы, **п р и к а з ы в а ю**:

1. Включить выявленный объект культурного наследия «Церковь Преображенская» (Ивановская обл., Комсомольский район, с. Писчугово) в единый государственный реестр объектов культурного наследия (памятников истории и культуры) народов Российской Федерации в качестве объекта культурного наследия местного (муниципального) значения «Церковь Преображенская» (Ивановская обл., Комсомольский район, с. Писчугово, 32) (вид – памятник).

2. Утвердить границы территории объекта культурного наследия местного (муниципального) значения «Церковь Преображенская» (Ивановская обл., Комсомольский район, с. Писчугово, 32) согласно приложению к настоящему приказу.

3. Отделу государственной охраны объектов культурного наследия регионального значения комитета Ивановской области по государственной охране объектов культурного наследия:

провести мероприятия по регистрации объекта культурного наследия местного (муниципального) значения «Церковь Преображенская» (Ивановская обл., Комсомольский район, с. Писчугово, 32) в едином государственном

реестре объектов культурного наследия (памятников истории и культуры) народов Российской Федерации, в том числе направить настоящий приказ в Министерство культуры Российской Федерации;

уведомить собственников или иных законных владельцев объекта, указанного в настоящем приказе, о принятом решении не позднее 3 рабочих дней со дня подписания настоящего приказа

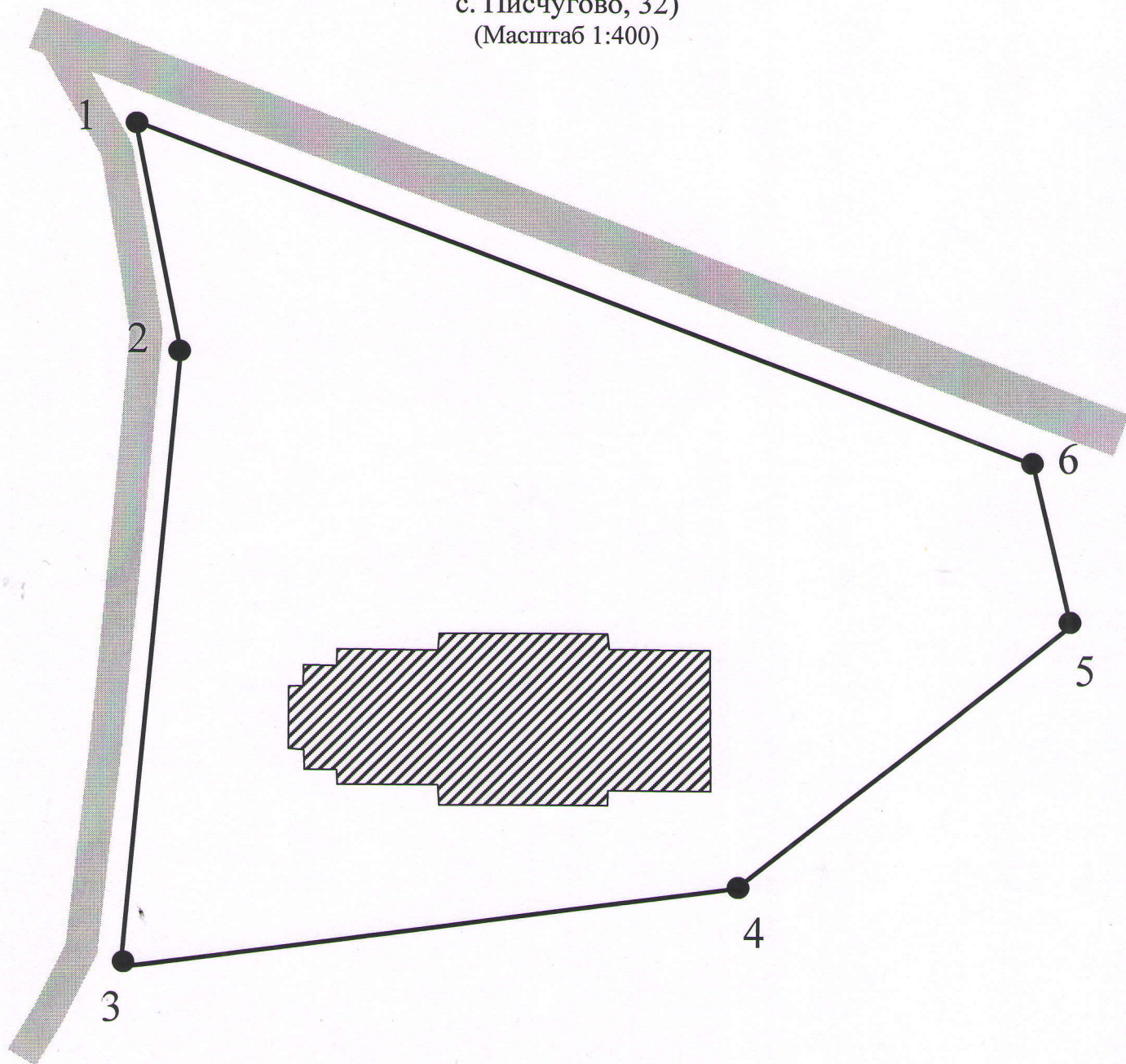
Председатель комитета





А.С. Рожкова

Приложение к приказу
комитета Ивановской области
по государственной охране
объектов культурного наследия
от « » 2016 № 118-0

Границы
территории объекта культурного наследия местного (муниципального)
значения «Церковь Преображенская» (Ивановская обл., Комсомольский район,
с. Писчугово, 32)
(Масштаб 1:400)



Условные обозначения:

-  - объект культурного наследия местного (муниципального) значения;
-  - территория объекта культурного наследия.

Описание

границ территории объекта культурного наследия местного (муниципального) значения «Церковь Преображенская» (Ивановская обл., Комсомольский район, с. Писчугово, 32)

Граница территории объекта культурного наследия проходит:

Точки 1-2 от северного угла территории объекта культурного наследия, лежащего на южной стороне пересечения дорог с. Писчугово, на юг вдоль восточной стороны дороги с. Писчугово до точки 2, лежащей на изломе западной границы территории объекта культурного наследия;

Точки 2-3 от точки 2, лежащей на изломе западной границы территории объекта культурного наследия, на юг вдоль восточной стороны дороги с. Писчугово до юго-западного угла территории объекта культурного наследия, лежащего к юго-западу от юго-западного угла объекта культурного наследия;

Точки 3-4 от юго-западного угла территории объекта культурного наследия, лежащего к юго-западу от юго-западного угла объекта культурного наследия, на северо-восток до точки 4, лежащей к югу от юго-восточного угла объекта культурного наследия;

Точки 4-5 от точки 4, лежащей к югу от юго-восточного угла объекта культурного наследия, на северо-восток до точки 5, лежащей к востоку от северо-восточного угла объекта культурного наследия;

Точки 5-6 от точки 5, лежащей к востоку от северо-восточного угла объекта культурного наследия, на северо-запад до точки 6, лежащей к северо-востоку от северо-восточного угла объекта культурного наследия на южной стороне дороги с. Писчугово;

Точки 6-1 от точки 6, лежащей к северо-востоку от северо-восточного угла объекта культурного наследия на южной стороне дороги с. Писчугово, на северо-запад вдоль южной стороны дороги с. Писчугово до северного угла территории объекта культурного наследия, лежащего на южной стороне пересечения дорог с. Писчугово.

Координаты

характерных (поворотных) точек границы территории объекта культурного наследия местного (муниципального) значения «Церковь Преображенская» (Ивановская обл., Комсомольский район, с. Писчугово, 32)

Система координат международная

Номер поворотной точки	Координаты	
	X	Y
1	57,061832	40,482000
2	57,061755	40,481965
3	57,061403	40,481718
4	57,061322	40,482359
5	57,061488	40,482856
6	57,061581	40,482786

Режимы

использования земельных участков в границах территории объекта культурного наследия местного (муниципального) значения «Церковь Преображенская» (Ивановская обл., Комсомольский район, с. Писчугово, 32)

Запрещается:

- реконструкция, строительство капитальных и временных зданий и сооружений (хозяйственные постройки, гаражи), расположенных на территории объекта культурного наследия, в том числе линейных объектов, вышек сотовой связи, установка информационных и рекламных конструкций, вывесок, навесов, киосков, автостоянок;

- ведение землеустроительных, земляных, строительных, мелиоративных, хозяйственных и иных работ, не связанных с сохранением объекта культурного наследия;

- использование пиротехнических средств и фейерверков;

- поиск, выявление объектов археологического наследия без разрешения (открытого листа);

- создание разрушающих вибрационных нагрузок динамическим воздействием на грунты;

- нарушение традиционно открытых пространств, облика окрестностей, характерной среды: местоположением, планировкой, типом и характером построек и насаждений, инженерным оборудованием, благоустройством;

- строительство в непосредственной близости к объекту культурного наследия зданий «агрессивных» по объемам, форме завершения, архитектурному решению, по пластике и цвету, по типу покрытия, вносящих диссонанс в ландшафт и визуальные панорамы.

Разрешается по согласованию с органом охраны объектов культурного наследия:

- благоустройство территории объекта культурного наследия, направленное на сохранение, использование и популяризацию объекта культурного наследия, а также на сохранение и восстановление планировочных, типологических, масштабных характеристик его историко-градостроительной и природной среды;

- проведение работ, направленных на обеспечение сохранности особенностей объекта культурного наследия, являющихся основаниями для включения его в единый государственный реестр объектов культурного наследия (памятников истории и культуры) народов Российской Федерации и подлежащих обязательному сохранению;

- проведение работ, направленных на обеспечение визуального восприятия объекта культурного наследия в его историко-градостроительной и природной среде, в том числе сохранение и восстановление сложившегося в природном ландшафте соотношения открытых и закрытых пространств;

- нейтрализация дисгармоничных зданий и сооружений, способом облицовки фасадов традиционными материалами нейтральной цветовой гаммы или с применением маскировочной окраски.