



ДЕПАРТАМЕНТ КУЛЬТУРЫ И ТУРИЗМА ИВАНОВСКОЙ ОБЛАСТИ

П Р И К А З

«24» 08 2015

г. Иваново

№ 52

О выявленных объектах культурного наследия, расположенных на территории городского округа Шуя Ивановской области

В соответствии с Федеральным законом от 25.06.2002 № 73-ФЗ «Об объектах культурного наследия (памятниках истории и культуры) народов Российской Федерации», на основании актов государственной историко-культурной экспертизы, в целях обеспечения сохранности и надлежащего использования объектов культурного наследия, **п р и к а з ы в а ю:**

1. Включить в единый государственный реестр объектов культурного наследия (памятников истории и культуры) народов Российской Федерации выявленные объекты культурного наследия, расположенные на территории городского округа Шуя, в качестве объектов культурного наследия местного (муниципального) значения согласно приложению 1 к настоящему приказу.

2. Утвердить границы территорий объектов культурного наследия местного (муниципального) значения, указанных в приложении 1 к настоящему приказу, согласно приложению 2.

3. Отказать во включении в единый государственный реестр объектов культурного наследия (памятников истории и культуры) народов Российской Федерации объектов, расположенных на территории городского округа Шуя, согласно приложению 3 к настоящему приказу.

4. Управлению государственной охраны объектов культурного наследия Департамента культуры и туризма Ивановской области провести мероприятия по регистрации объектов культурного наследия местного (муниципального) значения, указанных в приложении 1 к настоящему приказу, в едином государственном реестре объектов культурного наследия (памятников истории и культуры) народов Российской Федерации, в том числе направить настоящий приказ в Министерство культуры Российской Федерации и уведомить собственников или иных законных владельцев объектов, указанных в настоящем приказе, о принятом решении не позднее 3 рабочих дней со дня подписания настоящего приказа.

Член Правительства Ивановской области
директор Департамента



Н.В. Трофимова

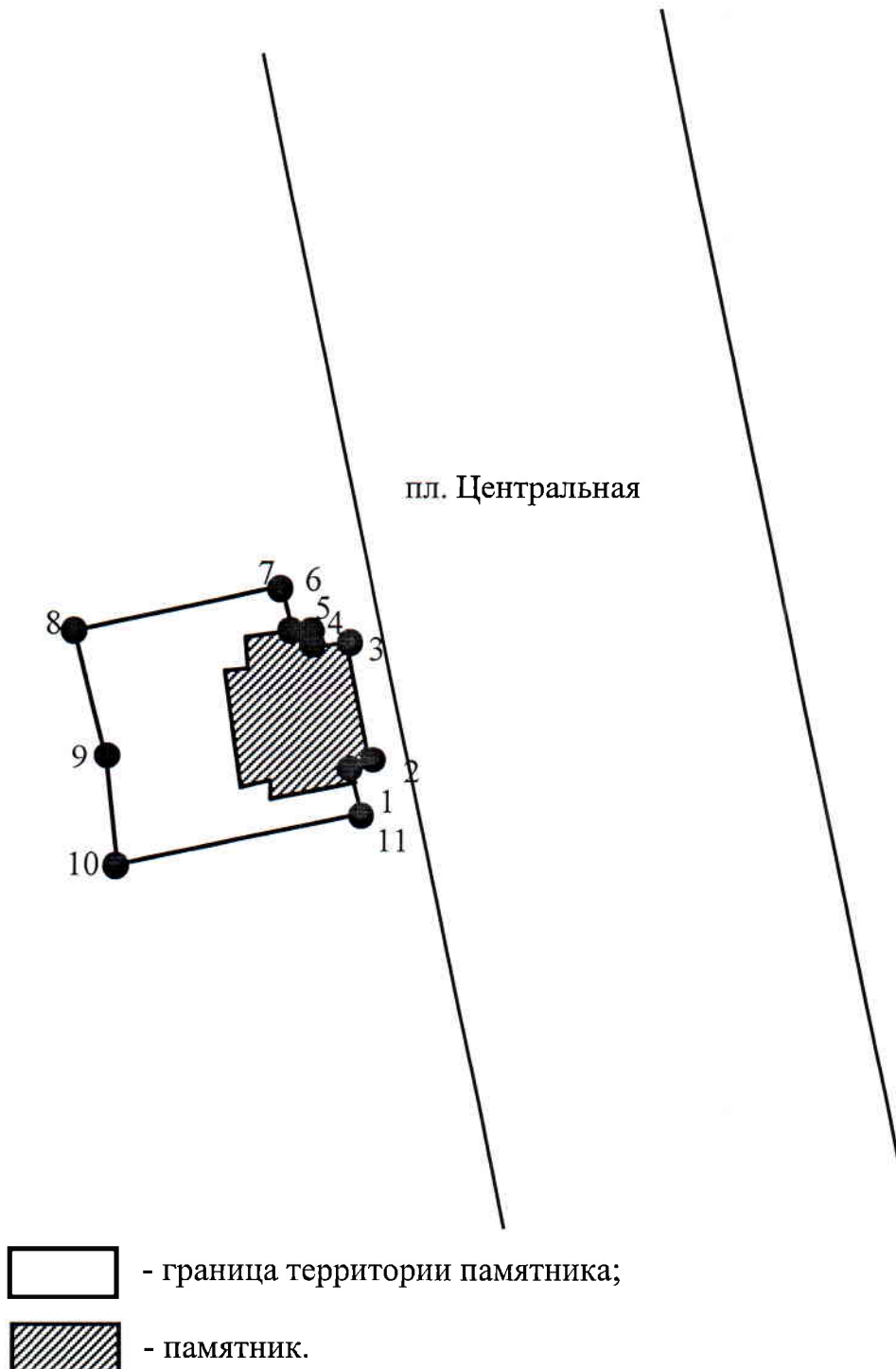
Приложение 1
к приказу Департамента
культуры и туризма Ивановской области
от « 24 » августа 2015 № 52

Перечень

выявленных объектов культурного наследия, расположенных на территории городского округа Шуя, включаемых в единый государственный реестр объектов культурного наследия (памятников истории и культуры) народов Российской Федерации, в качестве объектов культурного наследия местного (муниципального) значения

№ п/п	Наименование объекта культурного наследия	Адрес объекта культурного наследия	Вид объекта культурного наследия
1	Башня пожарная водонапорная	Ивановская область, г. Шуя, пл. Центральная, 6А	памятник
2	Особняк А.М. Ермилова	Ивановская область, г. Шуя, пл. Революции, 8	памятник
3	Дом Романова	Ивановская область, г. Шуя, ул. Ленина, 26	памятник
4	Усадьба Киселевых:	Ивановская область, г. Шуя, пл. Ленина, 11,13	ансамбль
4.1	- жилой дом, начало XIX в.;	Ивановская область, г. Шуя, пл. Ленина, 11	памятник
4.2	- склады, 1820-е гг.	Ивановская область, г. Шуя, пл. Ленина, 13	памятник

**Границы
территории памятника местного (муниципального) значения «Башня
водонапорная» (Ивановская область, г. Шуя, пл. Центральная, 6А)**



Описание

границ территории памятника местного (муниципального) значения «Башня водонапорная» (Ивановская область, г. Шуя, пл. Центральная, 6А)

Точки 1-2. От юго-западного угла памятника местного (муниципального) значения «Башня водонапорная» по южной границе здания.

Точки 2-3. В северном направлении до северо-восточного угла памятника местного (муниципального) значения «Башня водонапорная».

Точки 3-4. В западном направлении до северо-восточного выступа угла памятника местного (муниципального) значения «Башня водонапорная».

Точки 4-5. В северном направлении до северо-восточного выступа угла памятника местного (муниципального) значения «Башня водонапорная».

Точки 5-6. В западном направлении до северо-восточного выступа угла памятника местного (муниципального) значения «Башня водонапорная».

Точки 6-7. В северном направлении до северной оконечности территории памятника местного (муниципального) значения «Башня водонапорная».

Точки 7-8. В западном направлении до северо-западной оконечности территории памятника местного (муниципального) значения «Башня водонапорная».

Точки 8-9. В юго-восточном направлении до излома границы территории памятника местного (муниципального) значения «Башня водонапорная».

Точки 9-10. В юго-западном направлении до южной границы территории памятника местного (муниципального) значения «Башня водонапорная».

Точки 10-11. В восточном направлении до точки 11 территории памятника местного (муниципального) значения «Башня водонапорная».



Точки 11-1. В северном направлении до точки 1 территории памятника местного (муниципального) значения «Башня водонапорная».

Координаты
характерных (поворотных) точек границы территории памятника
местного (муниципального) значения «Башня водонапорная»
(Ивановская область, г. Шуя, пл. Центральная, 6А)

точка №	X	Y
1	-195.39	26.52
2	-194.97	28.63
3	-183.01	26.25
4	-183.48	23.89
5	-181.56	23.52
6	-181.91	21.74
7	-177.59	20.80
8	-181.74	.08
9	-194.23	2.98
10	-204.32	4.21
11	-199.89	27.43

Границы
территории памятника местного (муниципального) значения
«Особняк А.М. Ермилова» (Ивановская область,
г. Шуя, пл. Революции, 8)



-  - граница территории памятника;
-  - памятник.

Описание

границ территории памятника местного (муниципального) значения «Особняк А.М. Ермилова» (Ивановская область, г. Шуя, пл. Революции, 8)

Точки 1-2. От юго-западного угла территории памятника местного (муниципального) значения «Особняк А.М. Ермилова» в восточном направлении до юго-восточного угла памятника.

Точки 2-3. В северном направлении до северо-восточного выступа угла памятника местного (муниципального) значения «Особняк А.М. Ермилова».

Точки 3-4. В северо-восточном направлении до залома границы территории местного (муниципального) значения «Особняк А.М. Ермилова».

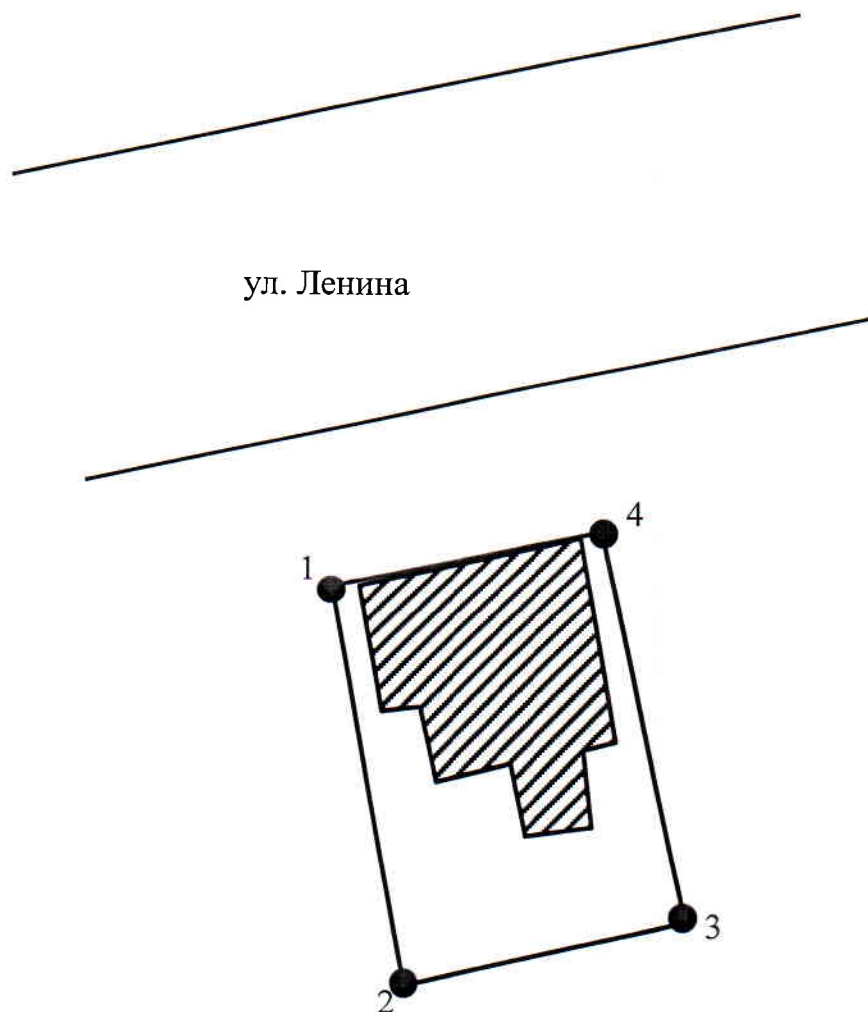
Точки 4-5. В северо-западном направлении до залома территории памятника местного (муниципального) значения «Особняк А.М. Ермилова».



Точки 5-1. В южном направлении до точки 1 территории памятника местного (муниципального) значения «Особняк А.М. Ермилова».

Координаты
характерных (поворотных) точек границы территории памятника местного
(муниципального) значения «Особняк А.М. Ермилова»
(Ивановская область, г. Шуя, пл. Революции, 8)

точка №	X	Y
1	-549.44	-1612.01
2	-550.71	-1595.66
3	-548.35	-1592.29
4	-525.66	-1585.96
5	-512.31	-1630.84

**Границы
территории памятника местного (муниципального) значения
«Дом Романова»(Ивановская область, г. Шуя, ул. Ленина, 26)**



-  - граница территории памятника;
-  - памятник.

Описание

границ территории памятника местного (муниципального) значения
«Дом Романова» (Ивановская область, г. Шуя, ул. Ленина, 26)

Точки 1-2. От северного угла памятника местного (муниципального) значения «Дом Романова» по западной границе.

Точки 2-3. В восточном направлении до излома территории памятника местного (муниципального) значения «Дом Романова».

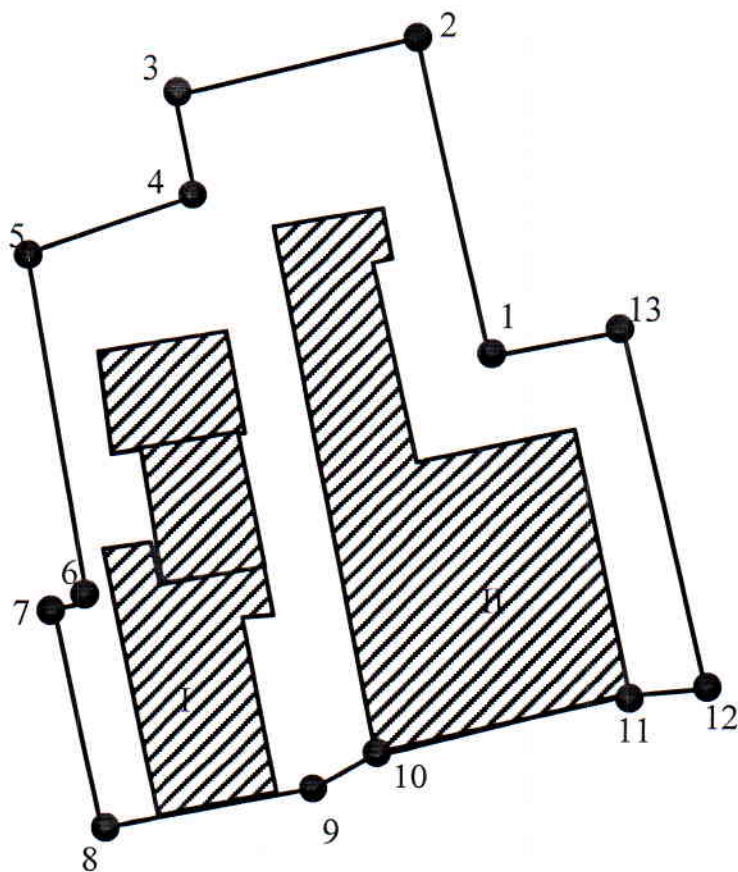
Точки 3-4. В северном направлении до северо-восточного угла памятника местного (муниципального) значения «Дом Романова».


Точки 4-1. В западном направлении вдоль северного фасада памятника местного (муниципального) значения «Дом Романова».


Координаты
характерных (поворотных) точек границы территории памятника местного
(муниципального) значения «Дом Романова» (Ивановская область,
г. Шуя, ул. Ленина, д. 26)

точка №	X	Y
1	-318.11	-81.48
2	-349.29	-75.59
3	-344.53	-53.33
4	-313.71	-59.83

Границы
территории ансамбля местного (муниципального) значения «Усадьба
Киселевых: - жилой дом, начало XIX в.; - склады, 1820-е гг.»
(Ивановская область, г. Шуя, пл. Ленина, 11,13)



 - граница территории ансамбля;

 - памятники:

I – Усадьба Киселевых: - жилой дом, начало XIX в.;

II – Усадьба Киселевых: - склады, 1820-е гг.

Описание

границ территории ансамбля местного (муниципального) значения
«Усадьба Киселевых: - жилой дом, начало XIX в.; - склады, 1820-е гг.»
(Ивановская область, г. Шуя, пл. Ленина, 11,13)

Точки 1-2. В северном направлении вдоль восточной границы участка с кадастровым номером 37:28:030108:9.

Точки 2-3. В западном направлении вдоль северной границы участка с кадастровым номером 37:28:030108:9.

Точки 3-4. В южном направлении параллельно восточной границе территории ансамбля местного (муниципального) значения «Усадьба Киселевых: - жилой дом, начало XIX в.; - склады, 1820-е гг.».

Точки 4-5. В северо-западном направлении вдоль северной границы участка с кадастровым номером 37:28:030108:11.

Точки 5-6. В южном направлении вдоль западной границы участка с кадастровым номером 37:28:030108:11.

Точки 6-7. В западном направлении вдоль границы участка с кадастровым номером 37:28:030108:11.

Точки 7-8. В южном направлении вдоль западной границы участка с кадастровым номером 37:28:030108:11.

Точки 8-9. В восточном направлении вдоль южного фасада здания по адресу: Ивановская область, г. Шуя, пл. Ленина, 11.

Точки 9-10. В юго-восточном направлении юго-западного угла здания по адресу: Ивановская область, г. Шуя, пл. Ленина, 13.

Точки 10-11. В восточном направлении вдоль южного фасада здания по адресу: Ивановская область, г. Шуя, пл. Ленина, 13.

Точки 11-12. В восточном направлении до излома границы территории ансамбля местного (муниципального) значения «Усадьба Киселевых: - жилой дом, начало XIX в.; - склады, 1820-е гг.».

Точки 12-13. В северном направлении вдоль восточной границы участка с кадастровым номером 37:28:030108:9.

Точки 13-1. В западном направлении до точки 1.

Координаты

характерных (поворотных) точек границы территории ансамбля местного (муниципального) значения «Усадьба Киселевых: - жилой дом, начало XIX в.; - склады, 1820-е гг.» (Ивановская область, г. Шуя, пл. Ленина, д. 11,13)

точка №	X	Y
1	-72.48	-393.48
2	-30.17	-404.11
3	-37.71	-437.45
4	-51.52	-433.76
5	-59.81	-456.42
6	-105.28	-447.82
7	-106.13	-451.96
8	-135.69	-445.06
9	-130.44	-417.51
10	-125.37	-407.76
11	-117.29	-374.28
12	-116.06	-364.79
13	-69.26	-375.75

Перечень

объектов, расположенных на территории городского округа Шуя, в отношении которых принято решение об отказе во включении в единый государственный реестр объектов культурного наследия (памятников истории и культуры) народов Российской Федерации

№ п/п	Наименование объекта	Адрес объекта
1	Жилой дом Небурчиловых	Ивановская область, г. Шуя, пл. Революции, 8-Б
2	Воинское кладбище, на котором захоронено 438 советских воинов, умерших от ран в госпиталях в годы Великой Отечественной войны 1941-1945 гг.	Ивановская область, г. Шуя, ул. Кохомская, городское кладбище «Вознесенское»