



КОМИТЕТ ИВАНОВСКОЙ ОБЛАСТИ
ПО ГОСУДАРСТВЕННОЙ ОХРАНЕ ОБЪЕКТОВ
КУЛЬТУРНОГО НАСЛЕДИЯ

П Р И К А З

«16» 03 2017

г. Иваново

№ 31-0

**О включении выявленного объекта культурного наследия
«Губстрахкасса» (г. Иваново, пр. Шереметевский, 3)
в единый государственный реестр объектов культурного
наследия (памятников истории и культуры) народов
Российской Федерации в качестве объекта культурного
наследия местного (муниципального) значения
«Губернская страховая касса, 1927 г., архитектор
Г.Г. Павин» (г. Иваново, пр. Шереметевский, 3)**

В соответствии с Федеральным законом от 25.06.2002 № 73-ФЗ «Об объектах культурного наследия (памятниках истории и культуры) народов Российской Федерации», результатами, полученными при проведении государственной историко-культурной экспертизы,

п р и к а з ы в а ю:

1. Включить выявленный объект культурного наследия «Губстрахкасса» (г. Иваново, пр. Шереметевский, 3) в единый государственный реестр объектов культурного наследия (памятников истории и культуры) народов Российской Федерации в качестве объекта культурного наследия местного (муниципального) значения «Губернская страховая касса, 1927 г., архитектор Г.Г. Павин» (г. Иваново, пр. Шереметевский, 3) (вид - памятник).

2. Утвердить границы территории объекта культурного наследия местного (муниципального) значения «Губернская страховая касса, 1927 г., архитектор Г.Г. Павин» (г. Иваново, пр. Шереметевский, 3) согласно приложению к настоящему приказу.

3. Отделу государственной охраны объектов культурного наследия регионального значения комитета Ивановской области по государственной охране объектов культурного наследия:

провести мероприятия по регистрации объекта культурного наследия местного (муниципального) значения «Губернская страховая касса, 1927 г., архитектор Г.Г. Павин» (г. Иваново, пр. Шереметевский, 3) в едином государственном реестре объектов культурного наследия (памятников истории

и культуры) народов Российской Федерации, в том числе направить настоящий приказ в Министерство культуры Российской Федерации;
уведомить собственников или иных законных владельцев объекта, указанного в настоящем приказе, о принятом решении.

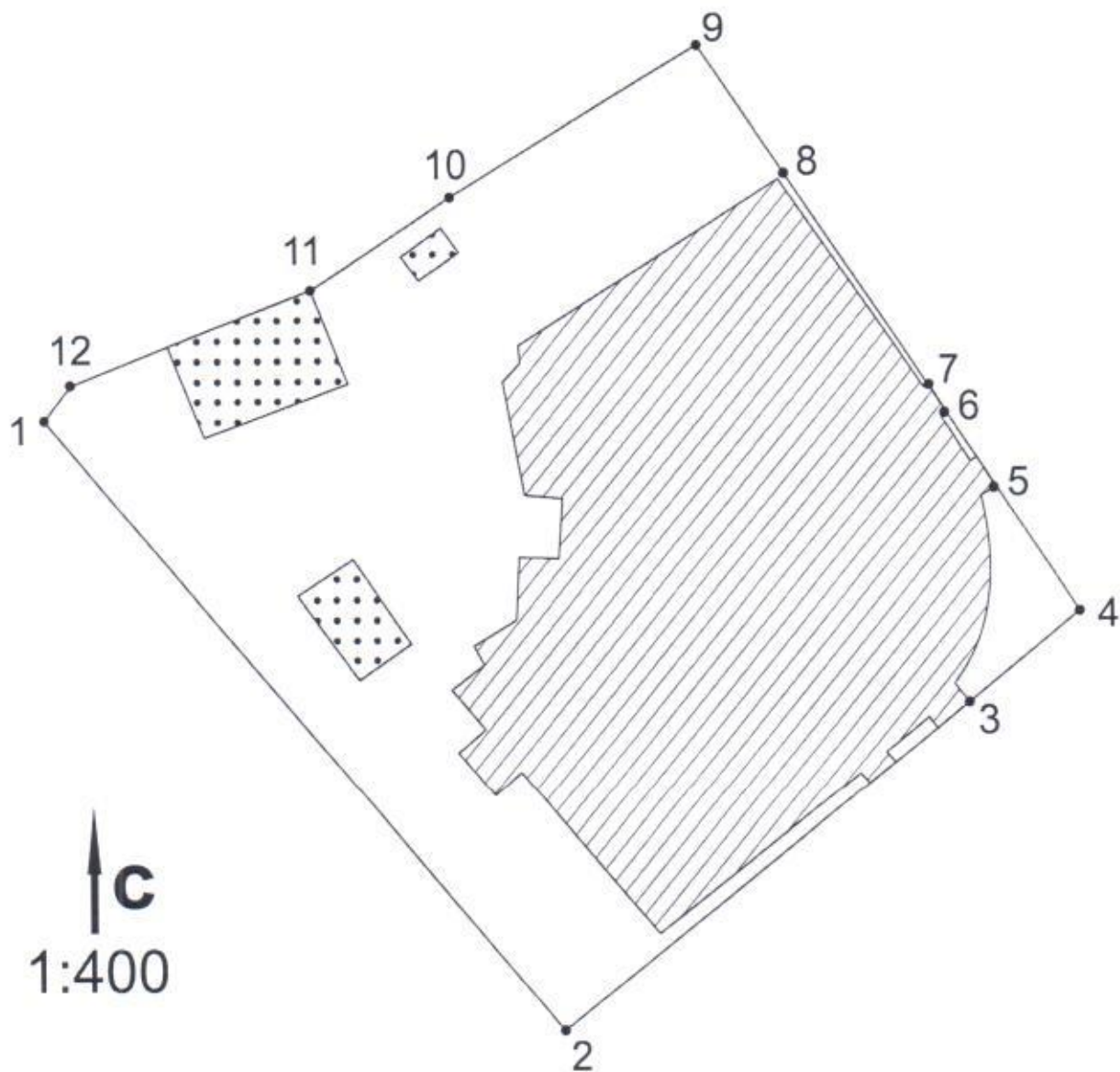
Председатель комитета






А.С. Рожкова

Приложение к приказу комитета Ивановской области
по государственной охране объектов культурного наследия
от « 16 » *марта* 2017 № *31-0*

Границы
территории объекта культурного наследия
местного (муниципального) значения
«Губернская страховая касса, 1927 г., архитектор Г.Г. Павин»
(г. Иваново, пр. Шереметевский, 3)



- | | |
|---|---|
|  | территория объекта культурного наследия |
|  | объект культурного наследия |
|  | строения на территории не являющиеся объектами культурного наследия |

Описание

границ территории объекта культурного наследия
местного (муниципального) значения
«Губернская страховая касса, 1927 г., архитектор Г.Г. Павин»
(г. Иваново, пр. Шереметевский, 3)

Граница территории объекта культурного наследия проходит:

Точки 1-2 от точки 1 на западной границе участка расстояние 46,41 м. по юго-западной границе участка до точки 2.

Точки 2-3 от точки 2 на южной границе участка расстояние 29,59 м. по юго-восточной границе участка до точки 3.

Точки 3-4 от точки 3 на границе ризалита на фасаде здания расстояние 8,06 м. до точки 4 на восточной границе участка.

Точки 4-5 от точки 4 расстояние 8,17 м. вдоль северо-восточной границы участка до точки 5.

Точки 5-6 от точки 5 на границе ризалита на фасаде расстояние 5,29 м. до точки 6.

Точки 6-7 от точки 6 расстояние 1,42 м. до точки 7 на границе ризалита.

Точки 7-8 от точки 7 вдоль фасада здания расстояние 15,02 м. до точки 8 на северном углу здания.

Точки 8-9 от точки 8 расстояние 8,59 м. вдоль северо-восточной границы участка до точки 9 на северной границе участка.

Точки 9-10 от точки 9 расстояние 18,41 м. вдоль северо-западной границы участка до точки 10.

Точки 10-11 от точки 10 расстояние 9,10 м. вдоль северо-западной границы участка до точки 11 на углу хозяйственной постройки.

Точки 11-12 от точки 11 расстояние 13,17 м. вдоль северо-западной границы участка до точки 12.

Точки 12-1 от точки 12 расстояние 2,54 м. вдоль северо-западной границы участка до точки 1.

Координаты

характерных (поворотных) точек границы территории
объекта культурного наследия местного (муниципального) значения
«Губернская страховая касса, 1927 г., архитектор Г.Г. Павин»
(г. Иваново, пр. Шереметевский, 3)

Система координат местная г. Иваново

Номер поворотной точки	Координаты (X)	Координаты (Y)
1	378.58	29.60
2	343.54	60.03
3	363.21	82.14
4	368.57	88.16
5	375.33	83.57
6	379.73	80.63
7	380.91	79.84
8	393.34	71.41
9	400.42	66.55
10	390.92	50.78
11	385.40	43.54
12	380.42	31.35

Режимы

использования земельных участков в границах территории объекта культурного наследия местного (муниципального) значения
«Губернская страховая касса, 1927 г., архитектор Г.Г. Павин»
(г. Иваново, пр. Шереметевский, 3)

Запрещается:

- реконструкция, строительство капитальных и временных зданий и сооружений (хозяйственные постройки, гаражи), расположенных на территории объекта культурного наследия, в том числе линейных объектов, вышек сотовой связи, установка информационных и рекламных конструкций, вывесок, навесов, киосков, автостоянок;
- ведение землеустроительных, земляных, строительных, мелиоративных, хозяйственных и иных работ, не связанных с сохранением объекта культурного наследия;
- поиск, выявление объектов археологического наследия без разрешения (открытого листа);
- создание разрушающих вибрационных нагрузок динамическим воздействием на грунты; использование пиротехнических средств и фейерверков;
- нарушение традиционно открытых пространств, облика окрестностей, характерной среды: местоположением, планировкой, типом и характером построек и насаждений, инженерным оборудованием, благоустройством;
- строительство в непосредственной близости к объекту культурного наследия зданий «агрессивных» по объемам, форме завершения, архитектурному решению, по пластике и цвету, по типу покрытия, вносящих диссонанс в ландшафт и визуальные панорамы.

Разрешается по согласованию с органом охраны объектов культурного наследия:

- благоустройство территории объекта культурного наследия, направленное на сохранение, использование и популяризацию объекта культурного наследия, а также на сохранение и восстановление планировочных, типологических, масштабных характеристик его историко-градостроительной и природной среды;
- проведение работ, направленных на обеспечение сохранности особенностей объекта культурного наследия, являющихся основаниями для включения его в единый государственный реестр объектов культурного наследия (памятников истории и культуры) народов Российской Федерации и подлежащих обязательному сохранению;
- проведение работ, направленных на обеспечение визуального восприятия объекта культурного наследия в его историко-градостроительной и природной среде, в том числе сохранение и восстановление сложившегося в природном ландшафте соотношения открытых и закрытых пространств;
- нейтрализация дисгармоничных зданий и сооружений, способом облицовки фасадов традиционными материалами нейтральной цветовой гаммы или с применением маскировочной окраски.