



ДЕПАРТАМЕНТ КУЛЬТУРЫ И ТУРИЗМА  
ИВАНОВСКОЙ ОБЛАСТИ

П Р И К А З

« 15 » 04 2015

г. Иваново

№ 41

**О включении в единый государственный реестр объектов культурного наследия (памятников истории и культуры) народов Российской Федерации выявленного объекта культурного наследия в качестве памятника местного (муниципального) значения «Центральный почтамт» (г. Иваново, пр. Ленина, 17)**

В соответствии с Федеральным законом от 25.06.2002 № 73-ФЗ «Об объектах культурного наследия (памятниках истории и культуры) народов Российской Федерации», в целях обеспечения сохранности и надлежащего использования объекта культурного наследия,

**п р и к а з ы в а ю:**

1. Включить выявленный объект культурного наследия «Центральный почтамт» (г. Иваново, пр. Ленина, 17) в единый государственный реестр объектов культурного наследия (памятников истории и культуры) народов Российской Федерации в качестве памятника местного (муниципального) значения.

2. Утвердить границы территории памятника местного (муниципального) значения «Центральный почтамт» (г. Иваново, пр. Ленина, 17) согласно приложения.

3. Управлению государственной охраны объектов культурного наследия Департамента культуры и туризма Ивановской области:

провести мероприятия по регистрации памятника местного (муниципального) значения «Центральный почтамт» (г. Иваново, пр. Ленина, 17) в едином государственном реестре объектов культурного наследия (памятников истории и культуры) народов Российской Федерации, в том числе направить настоящий приказ в Министерство культуры Российской Федерации и уведомить собственника или иного законного владельца объекта, указанного в настоящем приказе, о принятом решении не позднее 3 рабочих дней со дня подписания настоящего приказа.

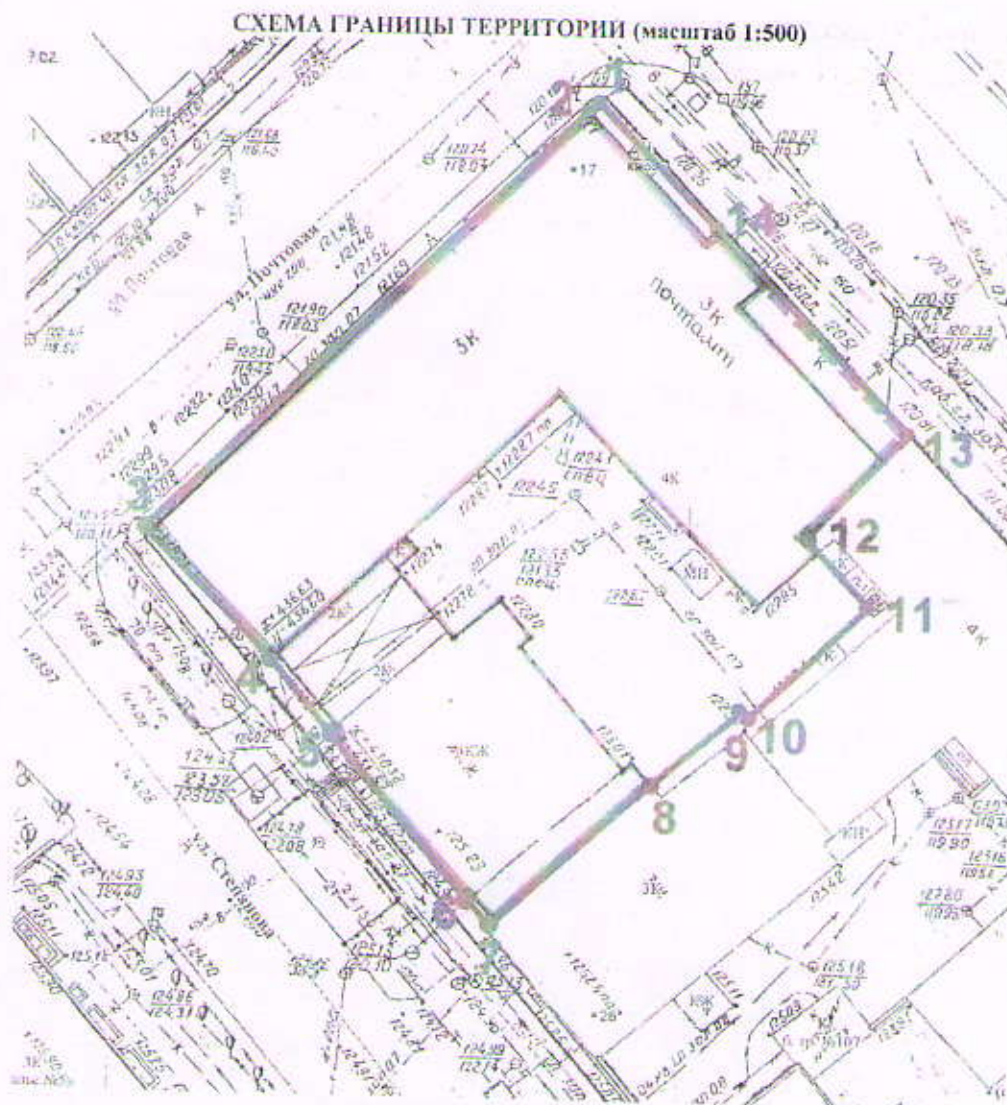
в течение 30 рабочих дней со дня подписания настоящего приказа разработать проект охранного обязательства объекта культурного наследия и представить его на утверждение.

Начальник Департамента




Н.В. Трофимова



**Границы территории памятника местного (муниципального) значения «Центральный почтамт» (г. Иваново, пр. Ленина, 17)**



**УСЛОВНЫЕ ОБОЗНАЧЕНИЯ:**

-  - территория объекта культурного наследия
-  - объект культурного наследия
-  - строения, расположенные на территории объекта культурного наследия

Описание  
 границ территории памятника  
 местного (муниципального) значения «Центральный почтамт»  
 (г. Иваново, пр. Ленина, 17)

Граница территории проходит:

от т.1 до т.2	От условной точки, расположенной на пересечении створов плоскости фасада объема лестничной на просп. Ленина и фасада объекта культурного наследия по ул. Почтовой (т.1) до северного угла основного блока – крайней северной точки объекта культурного наследия (т.2)
от т.2 до т.3	От т. 2 на юго-запад вдоль фасада объекта культурного наследия по ул. Почтовой до его крайнего западного угла (т.3)
от т.3 до т.4	От т.3 на юго-восток вдоль фасада объекта культурного наследия по ул. Степанова до крайней южной точки здания (т.4)
от т.4 до т.5	От т.4 на юго-восток вдоль проездной арки до западного угла здания столовой (т.5)
от т.5 до т.6	От т.5 на юго-восток вдоль фасада здания столовой до крайнего южного угла здания столовой (т.6)
от т.6 до т.7	От т.6 на юго-восток вдоль красной линии улицы Степанова до пересечения со стеной здания по адресу ул. Степанова, 28 (т.7)
от т.7 до т.8	От т.7 на северо-восток вдоль стены здания по адресу ул. Степанова, 28 до точки примыкания к нему забора (т.8)
от т.8 до т.9	От т.8 на северо-восток вдоль фасада здания по адресу ул. Степанова, 28 на расстоянии примерно 1 метр от него до условной точки поворота линии, отстоящей на 1 метр от фасада этого здания (т.9)
от т.9 до т.10	От т.9 на юго-восток вдоль фасада здания по адресу ул. Степанова, 28 на расстоянии примерно 1 метр от него до условной точки поворота линии, отстоящей на 1 метр от фасада здания по адресу просп. Ленина, 15 (т.10)
от т.10 до т.11	От т.10 на северо-восток вдоль северо-западного фасада здания по адресу просп. Ленина, 15 на расстоянии примерно 1 метр от него до условной точки поворота линии, отстоящей на 1 метр от его юго-западного фасада (т.11)
от т.11 до т.12	От т.11 на северо-запад вдоль юго-западного фасада здания по адресу просп. Ленина, 15 на расстоянии примерно 1 метр от него до угла здания – объекта культурного наследия (т.12)
от т.12 до т.13	От т.12 на северо-восток вдоль общей стены между объектом культурного наследия и зданием по адресу просп. Ленина, 15 до крайнего восточного угла объекта культурного наследия (т.13)
от т.13 до т.14	От т.13 на северо-запад вдоль северо-восточного фасада объекта культурного наследия до северного угла объема лестничной клетки на просп. Ленина (т.14)
от т.13 до т.1	От т. 14 на северо-запад вдоль северо-восточного фасада объекта культурного наследия до т.1

Координаты  
характерных (поворотных) точек границы территории памятника местного  
(муниципального) значения «Центральный почтамт»  
(г. Иваново, пр. Ленина, 17)

Система координат местная г. Иваново

Номер пово- ротной точки	Координаты	
	X	Y
1	487.19	-409.35
2	486.09	-410.45
3	448.54	-447.96
4	437.31	-436.63
5	431.19	-431.36
6	416.51	-418.49
7	414.31	-416.56
8	427.30	-402.19
9	433.42	-394.86
10	432.80	-394.25
11	442.90	-383.88
12	448.90	-389.75
13	458.57	-381.04
14	476.23	-398.51
1	487.19	-409.35