



ДЕПАРТАМЕНТ КУЛЬТУРЫ И ТУРИЗМА
ИВАНОВСКОЙ ОБЛАСТИ

П Р И К А З

« 09 » 12 2015

г. Иваново

№ 42

**О выявленных объектах культурного наследия,
расположенных на территории
Ивановской области**

В соответствии с Федеральным законом от 25.06.2002 № 73-ФЗ «Об объектах культурного наследия (памятниках истории и культуры) народов Российской Федерации», результатами, полученными при проведении государственной историко-культурной экспертизы, в целях обеспечения сохранности и надлежащего использования объектов культурного наследия,

п р и к а з ы в а ю:

1. Включить в единый государственный реестр объектов культурного наследия (памятников истории и культуры) народов Российской Федерации выявленные объекты культурного наследия в качестве объектов культурного наследия местного (муниципального) значения согласно приложению 1 к настоящему приказу.

2. Утвердить границы территорий объектов культурного наследия местного (муниципального) значения, указанных в приложении 1 к приказу, согласно приложению 2.

3. Отказать во включении в единый государственный реестр объектов культурного наследия (памятников истории и культуры) народов Российской Федерации объектов, согласно приложению 3 к настоящему приказу.

4. Управлению государственной охраны объектов культурного наследия Департамента культуры и туризма Ивановской области:

- провести мероприятия по регистрации объектов культурного наследия местного (муниципального) значения, указанных в приложении 1 к настоящему приказу, в едином государственном реестре объектов культурного наследия (памятников истории и культуры) народов Российской Федерации;

- направить настоящий приказ в Министерство культуры Российской Федерации;

- уведомить собственников или иных законных владельцев объектов культурного наследия, указанных в приложении 1 к приказу, о принятом

решении не позднее 3 рабочих дней со дня подписания настоящего приказа;
- уведомить собственников или иных законных владельцев объектов, указанных в приложении 3 к приказу, о принятом решении не позднее 3 рабочих дней со дня подписания настоящего приказа.

Член Правительства Ивановской области
- директор Департамента



Н.В. Трофимова

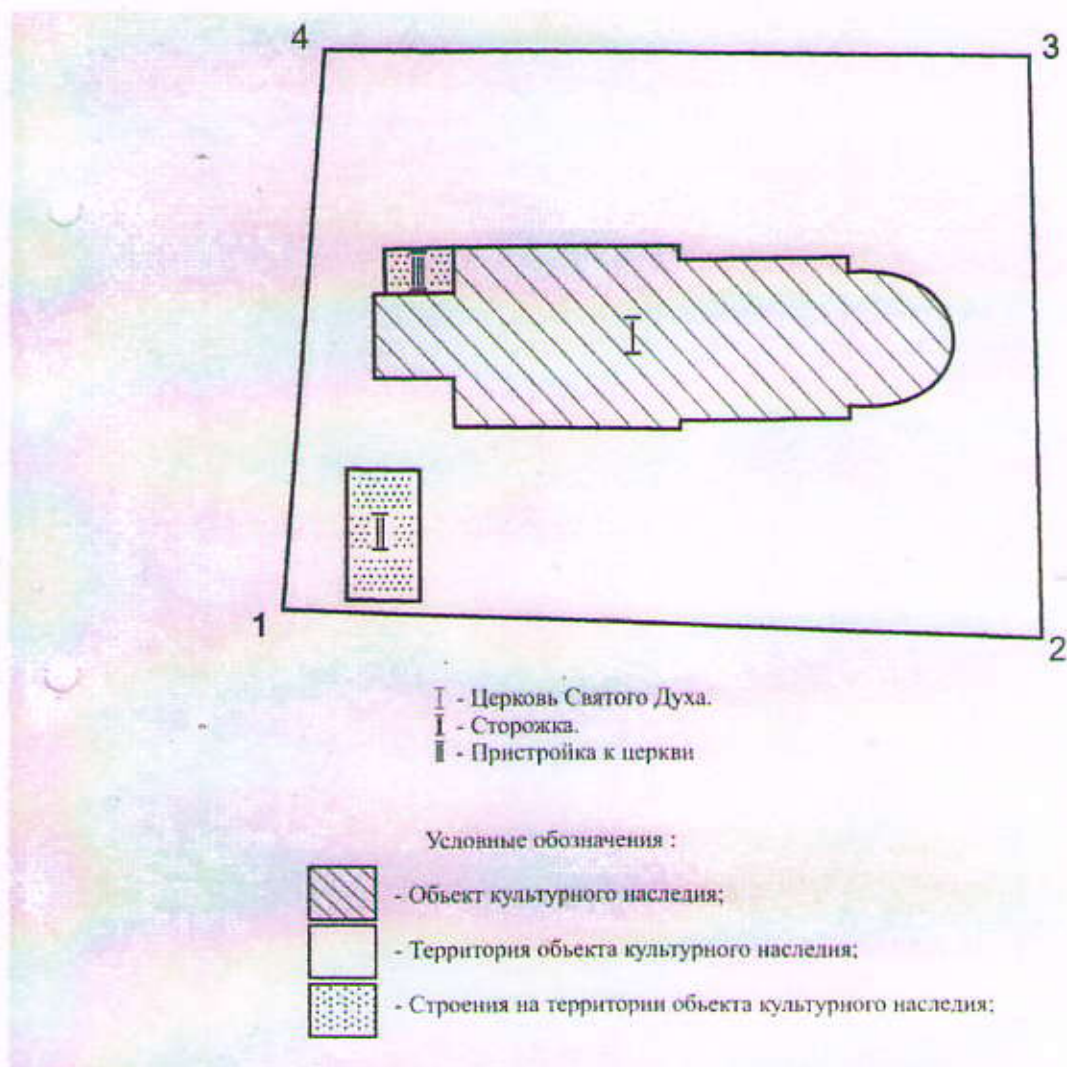


Перечень

выявленных объектов культурного наследия, включаемых в единый государственный реестр объектов культурного наследия (памятников истории и культуры) народов Российской Федерации, в качестве объектов культурного наследия местного (муниципального) значения

№ п/п	Наименование объекта культурного наследия	Адрес объекта культурного наследия	Вид объекта культурного наследия
1	Церковь Святого Духа	Ивановская область, Верхнеландеховский район, с. Кромы, ул. Центральная, д. 20	памятник
2	Храмовый комплекс: церкви Вознесения и Николая Чудотворца	Ивановская область, Верхнеландеховский район, п. Верхний Ландех, ул. Пионерская, д. 2А, 12А	ансамбль
2.1	Церковь Вознесения, 1731 год, первая половина XIX века	Ивановская область, Верхнеландеховский район, п. Верхний Ландех, ул. Пионерская, д. 2А	памятник
2.2	Церковь Николая Чудотворца, 1863 год	Ивановская область, Верхнеландеховский район, п. Верхний Ландех, ул. Пионерская, д. 12А	памятник

Границы
территории памятника местного (муниципального) значения
«Церковь Святого Духа»
(Ивановская область, Верхнеландеховский район, с. Кромь,
ул. Центральная, д. 20)
(Масштаб (1:500))



Описание
границ территории памятника
местного (муниципального) значения
«Церковь Святого Духа»
(Ивановская область, Верхнеландеховский район, с. Кромь,
ул. Центральная, д. 20)

Точки 1-2. Из точки 1 в юго-западном углу земельного участка расстояние 61,17 м. на восток параллельно южному фасаду церковного здания до точки 2.

Точки 2-3. Из точки 2 в юго-восточном углу земельного участка расстояние 47,94 м. на север параллельно восточному фасаду церковного здания до точки 3.

Точки 3-4. Из точки 3 в северо-восточном углу земельного участка расстояние 56,94 м. на запад, параллельно северному фасаду церковного здания до точки 4.

Точки 4-1. Из точки 4 в северо-западном углу земельного участка расстояние 45,98 м. на юг параллельно западному фасаду церковного здания и здания сторожки до точки 1 в юго-западном углу земельного участка.

Координаты
характерных (поворотных) точек границы территории памятника
местного (муниципального) значения
«Церковь Святого Духа»
(Ивановская область, Верхнеландеховский район, с. Кромь,
ул. Центральная, д. 20)

Поворотная точка №	Координаты (X)	Координаты (Y)
1	6292215.46	2308752.13
2	6292213.13	2308813.26
3	6292261.07	2308813.36
4	6292261.24	2308756.42



Границы

территории ансамбля местного (муниципального) значения

«Храмовый комплекс: церкви Вознесения и Николая Чудотворца»:

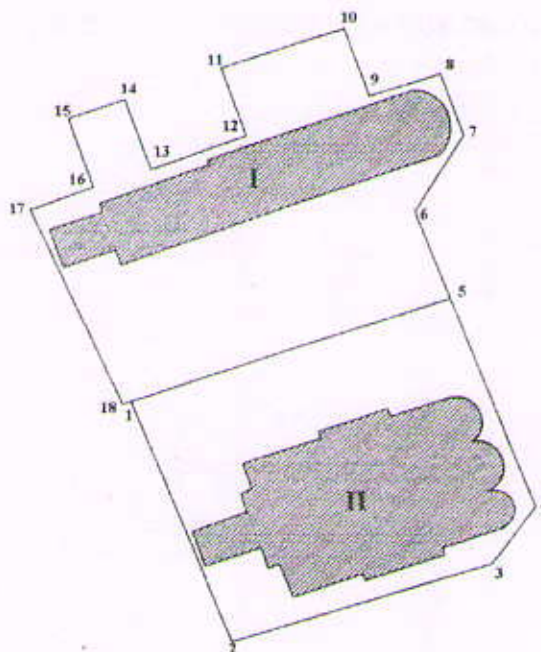
«Церковь Вознесения, 1731 год, первая половина XIX века»

(Ивановская область, Верхнеландеховский район,
п. Верхний Ландех, ул. Пионерская, д. 2А);

«Церковь Николая Чудотворца, 1863 год»

(Ивановская область, Верхнеландеховский район,
п. Верхний Ландех, ул. Пионерская, д. 12А)


(Масштаб 1:700)




I – церковь Вознесения

II – церковь Николая Чудотворца

Условные обозначения:

 - объекты культурного наследия

 - территория объекта культурного наследия

Мартынов

Описание
границ территории ансамбля
местного (муниципального) значения
«Храмовый комплекс: церкви Вознесения и Николая Чудотворца»:
«Церковь Вознесения, 1731 год, первая половина XIX века»
(Ивановская область, Верхнеландеховский район,
п. Верхний Ландех, ул. Пионерская, д. 2А);
«Церковь Николая Чудотворца, 1863 год»
(Ивановская область, Верхнеландеховский район,
п. Верхний Ландех, ул. Пионерская, д. 12А)

Точки 1-2. Из точки 1 на западной границе объединенного участка объекта культурного наследия на стыке земельных участков церкви Вознесения и церкви Николая Чудотворца. Расстояние 33,24 м. до точки 2 на юго-западном углу земельного участка церкви Николая Чудотворца.

Точки 2-3. Из точки 2 по южной границе территории объекта культурного наследия вдоль южного фасада церкви Николая Чудотворца. Расстояние 31,97 м. до точки 3 на юго-восточном углу территории объекта культурного наследия.

Точки 3-4. Из точки 3 расстояние 7,82 м. на северо-восток до точки 4 на юго-восточном углу территории объекта культурного наследия.

Точки 4-5. Из точки 4 расстояние 30,35 м. вдоль восточного фасада церкви Николая Чудотворца до точки 5 на восточной границе территории на стыке земельных участков церкви Вознесения и церкви Николая Чудотворца.

Точки 5-6. Из точки 5 расстояние 12,50 м. на север до точки 6 напротив южного фасада апсиды церкви Вознесения.

Точки 6-7. Из точки 6 на северо-восток расстояние 11,05 м. до точки 7 напротив алтарной апсиды церкви Вознесения.

Точки 7-8. Из точки 7 вдоль алтарной апсиды церкви Вознесения 8,35 м. до точки 8 напротив северной стороны алтарной апсиды.

Точки 8-9. Из точки 8 вдоль северного фасада церкви Вознесения 8,93 м. до точки 9 у северного фасада апсиды.

Точки 9-10. Из точки 9 перпендикулярно расстояние 9,98 м. до точки 10.

Точки 10-11. Из точки 10 расстояние 14,95 м. параллельно северному фасаду церкви Вознесения до точки 11.

Точки 11-12. Из точки 11 расстояние 9,30 м. перпендикулярно северному фасаду церкви Вознесения вдоль бокового фасада здания автостанции до точки 12.

Точки 12-13. Из точки 12 вдоль заднего фасада здания автостанции расстояние 11,82 м. до точки 13.

Точки 13-14. Из точки 13 расстояние 9,93 м. перпендикулярно северному фасаду церкви Вознесения вдоль бокового фасада здания автостанции до точки 14.

Точки 14-15. Из точки 14 расстояние 6,56 м. параллельно северному фасаду церкви Вознесения до точки 15.



Точки 15-16. Из точки 15 расстояние 10,80 м. вдоль восточного фасада здания сторожки (магазина) до точки 16.

Точки 16-17. Из точки 16 расстояние 7,96 м. вдоль южного фасада здания сторожки (магазина) до точки 17.

Точки 17-18. Из точки 17 расстояние 26,20 м. вдоль западного фасада церкви Вознесения до точки 18 на юго-западном углу земельного участка церкви Вознесения.

Точки 18-1. Из точки 18 расстояние 0,58 м. вдоль границы земельных участков церкви Вознесения и церкви Николая Чудотворца, параллельно боковым фасадам церквей.

Координаты

характерных (поворотных) точек границы территории ансамбля
местного (муниципального) значения

«Храмовый комплекс: церкви Вознесения и Николая Чудотворца»:

«Церковь Вознесения, 1731 год, первая половина XIX века»

(Ивановская область, Верхнеландеховский район,

п. Верхний Ландех, ул. Пионерская, д. 2А);

«Церковь Николая Чудотворца, 1863 год»

(Ивановская область, Верхнеландеховский район,

п. Верхний Ландех, ул. Пионерская, д. 12А)

Поворотная точка №	Координаты (X)	Координаты (Y)
1	5093.10	4425.15
2	5062.18	4437.36
3	5071.66	4467.89
4	5077.83	4472.70
5	5106.32	4462.24
6	5118.05	4457.93
7	5126.80	4464.68
8	5134.69	4461.95
9	5131.73	4453.53
10	5140.97	4450.00
11	5135.73	4436.00
12	5127.01	4439.23
13	5122.68	4428.23
14	5132.01	4424.83
15	5129.86	4418.63
16	5119.63	4422.10
17	5117.08	4414.56
18	5092.88	4424.61



Перечень

объектов, в отношении которых принято решение об отказе во включении в единый государственный реестр объектов культурного наследия (памятников истории и культуры) народов Российской Федерации

№ п/п	Наименование объекта	Адрес объекта
1	Дом, где в 1919 г. было создано товарищество по совместной обработке земли (ТОЗ) крестьян деревни Климушино	Ивановская область, Пучежский район, д. Климушино
2	Могила Героя Социалистического Труда А.Д. Алешиной	Ивановская область, Пучежский район, г. Пучеж, городское кладбище
3	Памятное место – родина П.А. Зарубина, изобретателя-самоучки	Ивановская область, Пучежский район, г. Пучеж
4	Памятник-обелиск И.Н. Погдину, М.Н. Чикунову, Л.Н. Левиковой, погибшим в борьбе за Советскую власть	Ивановская область, Пучежский район, с. Сеготь, ул. Советская, д. 3
5	Памятное место в деревне Добрищево, где стоял дом, в котором родился и жил с 1923 по 1941 гг. Герой Советского Союза В.Л. Зайцев (1923-1944 гг.)	Ивановская обл., Комсомольский район, д. Добрищево, д. 33