

# ДЕПАРТАМЕНТ КУЛЬТУРЫ И КУЛЬТУРНОГО НАСЛЕДИЯ ИВАНОВСКОЙ ОБЛАСТИ

## РАСПОРЯЖЕНИЕ

« 25 » 07 2013 год

№ 294

г. Иваново

**«Об утверждении границы территории объекта культурного наследия регионального значения «Дом жилой В.А. Гандурина, 1913» и правового режима использования земельного участка в границах территории объекта культурного наследия, расположенного на территории Ивановской области»**

В соответствии с Федеральным законом от 25.06.2002 № 73-ФЗ «Об объектах культурного наследия (памятниках истории и культуры) народов Российской Федерации» (в действующей редакции), Законом Ивановской области от 13.07.2007 № 105-ОЗ «Об объектах культурного наследия (памятниках истории и культуры) в Ивановской области» (в действующей редакции), приказом Федеральной службы по надзору за соблюдением законодательства в области охраны культурного наследия от 14.04.2010 № 59 «О совершенствовании деятельности по ведению единого государственного реестра объектов культурного наследия (памятников истории и культуры) народов Российской Федерации» (в действующей редакции), Указом Губернатора Ивановской области от 14.03.2011 № 56-уг «Об утверждении Положения о Департаменте культуры и культурного наследия Ивановской области» (в действующей редакции):

1. Утвердить:

границу территории объекта культурного наследия регионального значения «Дом жилой В.А. Гандурина, 1913 г.», расположенного по адресу: Ивановская область, г. Иваново, ул. 10 августа, д. 16, согласно приложению № 1;

описание границы территории объекта культурного наследия регионального значения «Дом жилой В.А. Гандурина, 1913 г.», расположенного по адресу: Ивановская область, г. Иваново, ул. 10 августа, д. 16, согласно приложению № 2;

правовой режим использования земельных участков в границе территории объекта культурного наследия согласно приложению № 3.

2. Направить копию настоящего распоряжения:

в Управление Федеральной службы государственной регистрации, кадастра и картографии по Ивановской области;

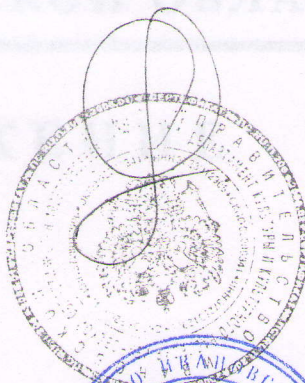


в администрацию города Иваново;  
собственнику указанного.

3. Контроль за исполнением настоящего распоряжения возложить на начальника отдела государственной охраны объектов культурного наследия регионального значения управления государственной охраны объектов культурного наследия Департамента культуры и культурного наследия Ивановской области А.В. Аверину.

**Начальник Департамента культуры  
и культурного наследия Ивановской области**

**С.А. Шмелёва**



№ 16-01/2013 от

«Об утверждении границы территории объекта культурного наследия регионального значения «Дом жилой В.А. Гандурина, 1913 г.» и режима использования земельного участка в границах территории объекта культурного наследия, расположенного на территории города Иваново»

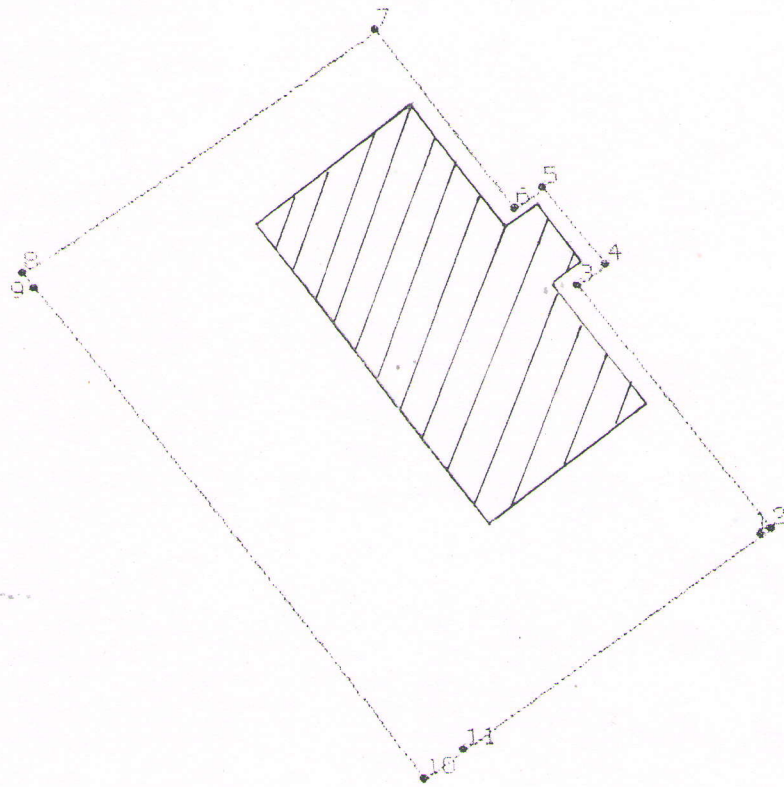
В соответствии с Федеральным законом от 23.06.2002 № 73-ФЗ «Об объектах культурного наследия (памятниках истории и культуры) народов Российской Федерации» (в действующей редакции), Законом Ивановской области от 13.07.2007 № 106-01/07 «Об объектах культурного наследия (памятниках истории и культуры) в Ивановской области» (в действующей редакции), приказом Федеральной службы по надзору за исполнением законодательства в области охраны культурного наследия от 14.03.2015 № 59 «О совершенствовании деятельности по ведению единого государственного реестра объектов культурного наследия (памятников истории и культуры) народов Российской Федерации» (в действующей редакции), Указом Губернатора Ивановской области от 14.03.2011 № 56-У «Об утверждении Положения о Департаменте культуры и культурного наследия Ивановской области» (в действующей редакции):


1. Утвердить:
  - границу территории объекта культурного наследия регионального значения «Дом жилой В.А. Гандурина, 1913 г.», расположенного по адресу: Ивановская область, г. Иваново, ул. 10 августа, д. 16, согласно приложению № 1;
  - описание границы территории объекта культурного наследия регионального значения «Дом жилой В.А. Гандурина, 1913 г.», расположенного по адресу: Ивановская область, г. Иваново, ул. 10 августа, д. 16, согласно приложению № 2;
  - правовой режим использования земельных участков в границах территории объекта культурного наследия согласно приложению № 3.
2. Направить копию настоящего распоряжения в Управление Федеральной службы государственной регистрации, кадастра и картографии по Ивановской области;



Приложение № 1  
к распоряжению Департамента культуры и  
культурного наследия Ивановской области  
от \_\_\_\_\_ № \_\_\_\_\_

Схема границы территории объекта культурного наследия регионального  
значения «Дом жилой В.А. Гандурина, 1913»



 - объект культурного наследия

Масштаб 1:200



Приложение № 2  
к распоряжению Департамента культуры и  
культурного наследия Ивановской области  
от \_\_\_\_\_ № \_\_\_\_\_

**Описание границы территории объекта культурного наследия  
регионального значения «Дом жилой В.А. Гандурина, 1913»**

Граница территории объекта культурного наследия проходит на северо-восток параллельно реке Теза до точки 2 (точки 1-2); далее на юго-восток-восток до точки 3 (точки 2-3); далее перпендикулярно течению реки Теза вдоль юго-восточного фасада здания д. 10 ул. Путилова до точки 4 (точки 3-4); далее по юго-западному фасаду параллельно реке Теза до точки 5 (точки 4-5); далее параллельно северо-западному фасаду здания д. 10 ул. Путилова до точки 1 (точки 5-1).

Координаты характерных (поворотных) точек границы территории объекта культурного наследия регионального значения «Дом иконописцев Горбуновых» в местной системе координат (МСК).

	X	Y
1	319.69	-9.17
2	320.06	-8.62
3	333.57	-17.80
4	334.61	-16.27
5	338.95	-19.22
6	337.92	-20.75
7	347.76	-27.43
8	335.82	-45.93
9	334.95	-45.34
10	307.69	-26.82
11	309.12	24.72



**Приложение № 3**  
**к распоряжению Департамента культуры и**  
**культурного наследия Ивановской области**  
от \_\_\_\_\_ № \_\_\_\_\_

**Правовой режим использования земельных участков в границе**  
**территории объекта культурного наследия регионального значения**  
**«Дом жилой В.А. Гандурина, 1913».**

Для территории объекта культурного наследия регионального значения установлен режим использования земель историко-культурного назначения.

Разрешается:

реставрация, консервация, ремонт, приспособление памятника для современного использования, благоустройство территории, реконструкция инженерных сетей и дорог.

Запрещается: снос памятника, строительство, изменение  
объемно-пространственных характеристик здания.

