



КОМИТЕТ ИВАНОВСКОЙ ОБЛАСТИ  
ПО ГОСУДАРСТВЕННОЙ ОХРАНЕ ОБЪЕКТОВ  
КУЛЬТУРНОГО НАСЛЕДИЯ

П Р И К А З

«02» 02 2017

г. Иваново

№ 12-0

**О включении выявленного объекта культурного наследия «Сретенская церковь» (Ивановская область, Заволжский район, п. Солдога) в единый государственный реестр объектов культурного наследия (памятников истории и культуры) народов Российской Федерации в качестве объекта культурного наследия местного (муниципального) значения «Сретенская церковь» (Ивановская область, Заволжский район, п. Солдога)**

В соответствии с Федеральным законом от 25.06.2002 № 73-ФЗ «Об объектах культурного наследия (памятниках истории и культуры) народов Российской Федерации», результатами, полученными при проведении государственной историко-культурной экспертизы, приказываю:

1. Включить выявленный объект культурного наследия «Сретенская церковь» (Ивановская область, Заволжский район, п. Солдога) в единый государственный реестр объектов культурного наследия (памятников истории и культуры) народов Российской Федерации в качестве объекта культурного наследия местного (муниципального) значения «Сретенская церковь» (Ивановская область, Заволжский район, п. Солдога) (вид – памятник).

2. Утвердить границы территории объекта культурного наследия местного (муниципального) значения «Сретенская церковь» (Ивановская область, Заволжский район, п. Солдога) согласно приложению к настоящему приказу.

3. Отделу государственной охраны объектов культурного наследия регионального значения комитета Ивановской области по государственной охране объектов культурного наследия:

провести мероприятия по регистрации объекта культурного наследия местного (муниципального) значения «Сретенская церковь» (Ивановская область, Заволжский район, п. Солдога) в едином государственном реестре объектов культурного наследия (памятников истории и культуры) народов Российской Федерации, в том числе направить настоящий приказ в Министерство культуры Российской Федерации;

уведомить собственников или иных законных владельцев объекта,

указанного в настоящем приказе, о принятом решении не позднее 3 рабочих дней со дня подписания настоящего приказа.

**Председатель комитета**

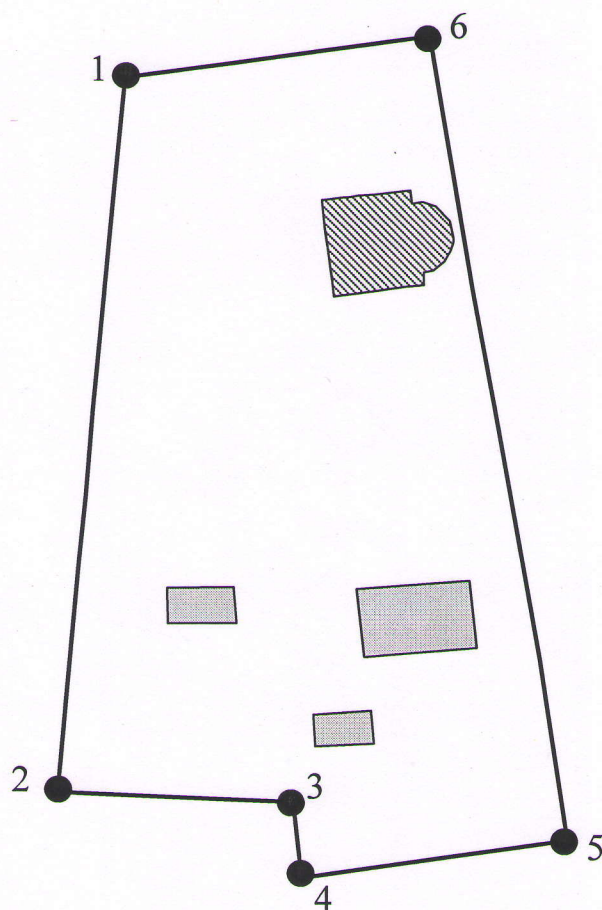


**А.С. Рожкова**

### Границы

территории объекта культурного наследия местного (муниципального)  
значения «Сретенская церковь» (Ивановская область, Заволжский район,  
п. Солдого)


(Масштаб 1:500)




### Условные обозначения:



- объект культурного наследия;



- территория объекта культурного наследия;



- строения, сооружения на территории объекта культурного наследия.

## Описание

границ территории объекта культурного наследия местного (муниципального) значения «Сретенская церковь» (Ивановская область, Заволжский район, п. Солдога)

Граница территории объекта культурного наследия проходит:

Точки 1-2 от северо-западного угла территории объекта культурного наследия на юго-запад вдоль западной границы территории объекта культурного наследия до юго-западного угла территории объекта культурного наследия;

Точки 2-3 от юго-западного угла территории объекта культурного наследия на восток до излома границы территории объекта культурного наследия юго-восток;

Точки 3-4 от точки 3 на юго-восток до поворота границы территории объекта культурного наследия на северо-восток;

Точки 4-5 от точки 4 на северо-восток до юго-восточного угла территории объекта культурного наследия;

Точки 5-6 от юго-восточного угла территории объекта культурного наследия на северо-запад вдоль восточной границы территории объекта культурного наследия до северо-восточного угла территории объекта культурного наследия;

Точки 6-1 от северо-восточного угла территории объекта культурного наследия на юго-запад до северо-западного угла территории объекта культурного наследия.

## Координаты

характерных (поворотных) точек границы территории объекта культурного наследия местного (муниципального) значения «Сретенская церковь» (Ивановская область, Заволжский район, п. Солдога)

Система координат местная

Номер поворотной точки	Координаты	
	X	Y
1	360307.87	276761.68
2	360200.95	276751.84
3	360199.53	276787.58
4	360188.33	276788.93
5	360193.96	276828.93
6	360314.09	276807.58

## Режимы

использования земельных участков в границах территории объекта культурного наследия местного (муниципального) значения «Сретенская церковь» (Ивановская область, Заволжский район, п. Солдога)

### **Запрещается:**

- реконструкция, строительство капитальных и временных зданий и сооружений (хозяйственные постройки, гаражи), расположенных на территории объекта культурного наследия, в том числе линейных объектов, вышек сотовой связи, установка информационных и рекламных конструкций, вывесок, навесов, киосков, автостоянок;
- ведение землеустроительных, земляных, строительных, мелиоративных, хозяйственных и иных работ, не связанных с сохранением объекта культурного наследия;
- использование пиротехнических средств и фейерверков;
- поиск, выявление объектов археологического наследия без разрешения (открытого листа);
- создание разрушающих вибрационных нагрузок динамическим воздействием на грунты;
- нарушение традиционно открытых пространств, облика окрестностей, характерной среды: местоположением, планировкой, типом и характером построек и насаждений, инженерным оборудованием, благоустройством;
- строительство в непосредственной близости к объекту культурного наследия зданий «агрессивных» по объемам, форме завершения, архитектурному решению, по пластике и цвету, по типу покрытия, вносящих диссонанс в ландшафт и визуальные панорамы.

**Разрешается** по согласованию с органом охраны объектов культурного наследия:

- благоустройство территории объекта культурного наследия, направленное на сохранение, использование и популяризацию объекта культурного наследия, а также на сохранение и восстановление планировочных, типологических, масштабных характеристик его историко-градостроительной и природной среды;
- проведение работ, направленных на обеспечение сохранности особенностей объекта культурного наследия, являющихся основаниями для включения его в единый государственный реестр объектов культурного наследия (памятников истории и культуры) народов Российской Федерации и подлежащих обязательному сохранению;
- проведение работ, направленных на обеспечение визуального восприятия объекта культурного наследия в его историко-градостроительной и природной среде, в том числе сохранение и восстановление сложившегося в природном ландшафте соотношения открытых и закрытых пространств;
- нейтрализация дисгармоничных зданий и сооружений, способом облицовки фасадов традиционными материалами нейтральной цветовой гаммы или с применением маскировочной окраски.